



КонсультантПлюс

Постановление Администрации Томской
области от 08.02.2007 N 16а
(ред. от 17.01.2025)
"Об утверждении Положения о
государственном природном заказнике
зоологического профиля "Калтайский"

Документ предоставлен **КонсультантПлюс**

www.consultant.ru

Дата сохранения: 23.01.2025

АДМИНИСТРАЦИЯ ТОМСКОЙ ОБЛАСТИ

ПОСТАНОВЛЕНИЕ от 8 февраля 2007 г. N 16а

ОБ УТВЕРЖДЕНИИ ПОЛОЖЕНИЯ О ГОСУДАРСТВЕННОМ ПРИРОДНОМ ЗАКАЗНИКЕ ЗООЛОГИЧЕСКОГО ПРОФИЛЯ "КАЛТАЙСКИЙ"

Список изменяющих документов

(в ред. постановлений Администрации Томской области
от 30.10.2008 N 231а, от 15.01.2010 N 5а, от 30.05.2011 N 158а,
от 31.10.2012 N 435а, от 01.03.2013 N 69а, от 20.02.2015 N 60а,
от 26.12.2016 N 406а, от 30.07.2019 N 278а, от 14.01.2022 N 10а,
от 04.04.2022 N 137а, от 17.04.2023 N 184а, от 07.11.2023 N 519а,
от 19.12.2023 N 594а, от 17.01.2025 N 11а,
с изм., внесенными постановлением Администрации
Томской области от 15.06.2011 N 176а)

В соответствии с Федеральным [законом](#) от 14 марта 1995 года N 33-ФЗ "Об особо охраняемых природных территориях", [Законом](#) Томской области от 12 августа 2005 года N 134-ОЗ "Об особо охраняемых природных территориях в Томской области", во исполнение [распоряжения](#) Администрации Томской области от 25.04.2005 N 96-ра "О государственных зоологических заказниках регионального значения" постановляю:

1. Утвердить:

1) [Положение](#) о государственном природном заказнике зоологического профиля "Калтайский" согласно приложению N 1 к настоящему постановлению;

2) [описание](#) местоположения границ государственного природного заказника зоологического профиля "Калтайский" согласно приложению N 2 к настоящему постановлению.
(п. 1 в ред. [постановления](#) Администрации Томской области от 14.01.2022 N 10а)

2. Контроль за исполнением настоящего постановления возложить на заместителя Губернатора Томской области по агропромышленной политике и природопользованию.
(в ред. постановлений Администрации Томской области от 31.10.2012 N 435а, от 30.07.2019 N 278а)

И.о. Губернатора
Томской области
В.В.НАГОВИЦЫН

Приложение N 1

Утверждено
постановлением
Администрации Томской области
от 08.02.2007 N 16а

ПОЛОЖЕНИЕ О ГОСУДАРСТВЕННОМ ПРИРОДНОМ ЗАКАЗНИКЕ ЗООЛОГИЧЕСКОГО ПРОФИЛЯ "КАЛТАЙСКИЙ"

Список изменяющих документов

(в ред. постановлений Администрации Томской области
от 20.02.2015 N 60а, от 26.12.2016 N 406а, от 30.07.2019 N 278а,
от 14.01.2022 N 10а, от 04.04.2022 N 137а, от 17.04.2023 N 184а,
от 07.11.2023 N 519а, от 19.12.2023 N 594а, от 17.01.2025 N 11а)

1. ОБЩИЕ ПОЛОЖЕНИЯ

1. Настоящее Положение разработано в соответствии с [Конституцией](#) Российской Федерации, [Лесным кодексом](#) Российской Федерации, федеральными законами от 14 марта 1995 года [N 33-ФЗ](#) "Об особо охраняемых природных территориях", от 10 января 2002 года [N 7-ФЗ](#) "Об охране окружающей среды", от 24 апреля 1995 года [N 52-ФЗ](#) "О животном мире", от 24 июля 2009 года [N 209-ФЗ](#) "Об охоте и о сохранении охотничьих ресурсов и о внесении изменений в отдельные законодательные акты Российской Федерации", [приказом](#) Министерство природных ресурсов и экологии Российской Федерации от 12.08.2021 N 558 "Об утверждении Особенности использования, охраны, защиты, воспроизводства лесов, расположенных на особо охраняемых природных территориях", [Законом](#) Томской области от 12 августа 2005 года N 134-ОЗ "Об особо охраняемых природных территориях в Томской области".

(в ред. постановлений Администрации Томской области от 04.04.2022 [N 137а](#), от 17.04.2023 [N 184а](#))

2. Территория Томского района Томской области в границах, указанных в [приложении N 2](#) к настоящему постановлению, объявляется особо охраняемой природной территорией регионального значения: государственным природным заказником зоологического профиля "Калтайский" (далее - Заказник).

(п. 2 в ред. [постановления](#) Администрации Томской области от 14.01.2022 N 10а)

3. Утратил силу. - [Постановление](#) Администрации Томской области от 14.01.2022 N 10а.

4. Заказник находится в ведении Департамента охотничьего и рыбного хозяйства Томской области.

(п. 4 в ред. [постановления](#) Администрации Томской области от 14.01.2022 N 10а)

5. Управление Заказником и обеспечение его охраны и использования осуществляет подведомственное Департаменту охотничьего и рыбного хозяйства Томской области областное государственное бюджетное учреждение "Областное управление по охране и рациональному использованию животного мира Томской области", являющееся Администрацией Заказника.

(в ред. постановлений Администрации Томской области от 14.01.2022 [N 10а](#), от 07.11.2023 [N 519а](#))

6. Объявление территории Заказника особо охраняемой природной территорией областного значения не влечет за собой изъятие занимаемых им земельных участков у собственников, владельцев и пользователей этих участков.

7. Установленный режим особой охраны территории Заказника обязателен для исполнения всеми без исключения юридическими и физическими лицами, производящими любой вид хозяйственной и иной деятельности на территории Заказника.

8. На территории Заказника запрещается или ограничивается любая деятельность, если она противоречит цели и задачам Заказника или может причинить вред природным комплексам и компонентам.

9. Территория Заказника в обязательном порядке учитывается при разработке территориальных комплексных схем, схем землеустройства и районной планировки.

10. Обеспечение режима особой охраны Заказника осуществляется в пределах средств, предусмотренных Законом Томской области об областном бюджете на очередной финансовый год и плановый период на финансирование расходов по охране окружающей среды, и других не запрещенных законодательством источников.

2. ЦЕЛЬ, ЗАДАЧИ И РЕЖИМ ОСОБОЙ ОХРАНЫ ЗАКАЗНИКА

11. Целью образования Заказника является сохранение и восстановление биологического разнообразия, а также природных экосистем во всем их разнообразии.

12. Задачами Заказника являются:

1) создание условий для сохранения и воспроизводства редких и исчезающих видов растений и животных, а также воспроизводства объектов животного мира, отнесенных к объектам охоты;

2) сохранение природных комплексов и естественных природных сукцессий;

3) сохранение биологического разнообразия;

4) просветительская деятельность среди населения для информирования о функционировании Заказника;

5) контроль за осуществлением разрешенной хозяйственной деятельности и использованием природных ресурсов на территории Заказника.

13. На территории Заказника выделяются следующие функциональные зоны, сведения о границах которых содержатся в приложении к настоящему Положению: (в ред. постановления Администрации Томской области от 14.01.2022 N 10а)

1) заповедная зона;

2) лесная зона;

3) сельскохозяйственная зона.

14. На территории заповедной зоны Заказника запрещаются:

1) распашка земель, за исключением распашки для проведения мероприятий по охране, защите и воспроизводству лесов, биотехнических мероприятий, лесоустройства;

2) проведение рубок лесных насаждений, за исключением рубок, проводимых в целях ухода за лесными насаждениями, рубок, осуществляемых при проведении санитарно-оздоровительных мероприятий и принятии мер предупреждения лесных пожаров;
(пп. 2 в ред. [постановления](#) Администрации Томской области от 19.12.2023 N 594а)

3) переработка древесины и иных лесных ресурсов;

4) заготовка живицы;

5) заготовка пищевых лесных ресурсов, сбор лекарственных растений, заготовка и сбор недревесных лесных ресурсов, кроме осуществляемых для собственных нужд;

6) проведение гидромелиоративных работ;

7) размещение объектов туристской индустрии;
(пп. 7 в ред. [постановления](#) Администрации Томской области от 14.01.2022 N 10а)

8) разведка и добыча полезных ископаемых;
(пп. 8 в ред. [постановления](#) Администрации Томской области от 14.01.2022 N 10а)

9) взрывные работы;

10) авиационно-химические работы;

11) применение токсичных химических препаратов, в том числе для охраны и защиты лесов;

12) размещение мест складирования, захоронения, уничтожения токсичных химических веществ и тары из-под них;

13) осуществление охоты и видов деятельности в сфере охотничьего хозяйства;

14) добыча объектов животного мира, не отнесенных к охотничьим ресурсам;

15) беспривязное нахождение собак;

16) строительство объектов капитального строительства и некапитальных строений, сооружений;
(пп. 16 в ред. [постановления](#) Администрации Томской области от 14.01.2022 N 10а)

17) строительство и эксплуатация искусственных водных объектов, а также гидротехнических сооружений;

18) строительство линейных объектов;

19) нарушение местообитаний редких и находящихся под угрозой исчезновения видов растений и животных;

20) разорение и разрушение нор, гнезд, хаток диких животных, сбор яиц;

21) нарушение почвенно-растительного покрова;

22) создание лесных плантаций и их эксплуатация;

23) выращивание лесных плодовых, ягодных, декоративных растений, лекарственных растений;

24) выращивание посадочного материала лесных растений (саженцев, семян);

25) размещение отходов производства и потребления;
(пп. 25 в ред. [постановления](#) Администрации Томской области от 14.01.2022 N 10а)

26) проезд механических транспортных средств, за исключением проезда для осуществления деятельности Заказника, охраны, защиты и воспроизводства лесов, проведения научно-исследовательской и образовательной деятельности, обслуживания и проведения ремонтных работ магистрального газопровода (в соответствии со схемой проезда, предоставленной Администрации заказника), а также проезда в случаях выдачи разрешений на проезд по особо охраняемым природным территориям областного значения - государственным природным заказникам зоологического профиля, режим особой охраны которых предусматривает возможность проезда по указанным территориям при условии получения названного разрешения.

(в ред. постановлений Администрации Томской области от 30.07.2019 N 278а, от 17.04.2023 N 184а)

15. На территории лесной зоны Заказника запрещаются:

1) распашка земель, за исключением распашки для проведения мероприятий по охране, защите и воспроизводству лесов, биотехнических мероприятий, лесоустройства;

2) проведение рубок лесных насаждений, за исключением рубок, проводимых в целях ухода за лесными насаждениями, рубок, осуществляемых при проведении санитарно-оздоровительных мероприятий и принятии мер предупреждения лесных пожаров, а также заготовки гражданами в установленном порядке древесины для собственных нужд в целях отопления;

(пп. 2 в ред. [постановления](#) Администрации Томской области от 14.01.2022 N 10а)

3) переработка древесины и иных лесных ресурсов;

4) заготовка живицы;

5) заготовка пищевых лесных ресурсов, сбор лекарственных растений, заготовка и сбор недревесных лесных ресурсов, кроме осуществляемых для собственных нужд;

6) проведение гидромелиоративных работ;

7) размещение объектов туристской индустрии;

(пп. 7 в ред. [постановления](#) Администрации Томской области от 14.01.2022 N 10а)

8) разведка и добыча полезных ископаемых;
(пп. 8 в ред. [постановления](#) Администрации Томской области от 14.01.2022 N 10а)

9) взрывные работы;

10) авиационно-химические работы;

11) применение токсичных химических препаратов, в том числе для охраны и защиты лесов;

12) размещение мест складирования, захоронения, уничтожения токсичных химических веществ и тары из-под них;

13) осуществление охоты и видов деятельности в сфере охотничьего хозяйства, за исключением охоты в целях регулирования численности охотничьих ресурсов;
(в ред. [постановления](#) Администрации Томской области от 17.01.2025 N 11а)

14) добыча объектов животного мира, не отнесенных к охотничьим ресурсам;

15) беспривязное нахождение собак;

16) строительство объектов капитального строительства и некапитальных строений, сооружений;
(пп. 16 в ред. [постановления](#) Администрации Томской области от 14.01.2022 N 10а)

17) строительство и эксплуатация искусственных водных объектов, а также гидротехнических сооружений;

18) нарушение местообитаний редких и находящихся под угрозой исчезновения видов растений и животных;

19) разорение и разрушение нор, гнезд, хаток диких животных, сбор яиц;

20) нарушение почвенно-растительного покрова;

21) создание лесных плантаций и их эксплуатация, кроме выполнения государственного задания по сохранению, защите и воспроизводству лесов;
(пп. 21 в ред. [постановления](#) Администрации Томской области от 26.12.2016 N 406а)

22) выращивание лесных плодовых, ягодных, декоративных растений, лекарственных растений;

23) утратил силу. - [Постановление](#) Администрации Томской области от 17.04.2023 N 184а;

24) размещение отходов производства и потребления.
(пп. 24 в ред. [постановления](#) Администрации Томской области от 14.01.2022 N 10а)

16. На территории сельскохозяйственной зоны Заказника запрещаются:

- 1) переработка древесины и иных лесных ресурсов;
- 2) разведка и добыча полезных ископаемых;
(пп. 2 в ред. [постановления](#) Администрации Томской области от 14.01.2022 N 10а)
- 3) взрывные работы;
- 4) авиационно-химические работы;
- 5) применение токсичных химических препаратов, в том числе для охраны и защиты лесов;
- 6) размещение мест складирования, захоронения, уничтожения токсичных химических веществ и тары из-под них;
- 7) осуществление охоты и видов деятельности в сфере охотничьего хозяйства, за исключением охоты в целях регулирования численности охотничьих ресурсов;
(в ред. [постановления](#) Администрации Томской области от 17.01.2025 N 11а)
- 8) добыча объектов животного мира, не отнесенных к охотничьим ресурсам;
- 9) беспривязное нахождение собак;
- 10) строительство и эксплуатация искусственных водных объектов, а также гидротехнических сооружений;
- 11) преднамеренное нарушение местообитаний редких и находящихся под угрозой исчезновения видов растений и животных;
- 12) преднамеренное разорение и разрушение нор, гнезд, хаток диких животных, сбор яиц;
- 13) размещение отходов производства и потребления;
(пп. 13 в ред. [постановления](#) Администрации Томской области от 14.01.2022 N 10а)
- 14) строительство объектов капитального строительства и некапитальных строений, сооружений, за исключением строительства объектов капитального строительства и некапитальных строений, сооружений в соответствии с целевым назначением земель и основным видом разрешенного использования земельных участков "сельскохозяйственное использование".
(в ред. постановлений Администрации Томской области от 14.01.2022 N 10а, от 17.04.2023 N 184а)
17. Регулирование численности отдельных видов животных на территории лесной и сельскохозяйственной зоны Заказника осуществляется Администрацией Заказника.
(п. 17 в ред. [постановления](#) Администрации Томской области от 17.01.2025 N 11а)
18. Предоставление расположенных в заповедной и лесной зонах Заказника земельных участков для ведения садоводства или огородничества, а также земельных участков для нового строительства запрещено.
(п. 18 в ред. [постановления](#) Администрации Томской области от 04.04.2022 N 137а)
19. Утратил силу. - [Постановление](#) Администрации Томской области от 30.07.2019 N 278а.

20. Пребывание граждан на территории Заказника может быть ограничено в целях обеспечения:

- 1) пожарной и санитарной безопасности в лесах;
- 2) безопасности граждан при выполнении работ.

21. Границы территории Заказника обозначаются на местности предупредительными и информационными знаками.

3. ОТВЕТСТВЕННОСТЬ ЗА НАРУШЕНИЕ РЕЖИМА ОСОБОЙ ОХРАНЫ ТЕРРИТОРИИ ЗАКАЗНИКА

22. Меры по пресечению нарушений действующего законодательства на территории Заказника осуществляются Департаментом охотничьего и рыбного хозяйства Томской области, Департаментом лесного хозяйства Томской области, Администрацией Заказника, а также иными органами государственной власти в пределах установленных действующим законодательством полномочий.

(в ред. [постановления](#) Администрации Томской области от 26.12.2016 N 406а)

23. Физические и юридические лица обязаны соблюдать режим особой охраны территории Заказника и несут за его нарушение ответственность в соответствии с действующим законодательством.

Приложение
к Положению
о государственном природном заказнике
зоологического профиля "Калтайский"

СВЕДЕНИЯ О ГРАНИЦАХ ФУНКЦИОНАЛЬНЫХ ЗОН ГОСУДАРСТВЕННОГО ПРИРОДНОГО ЗАКАЗНИКА ЗООЛОГИЧЕСКОГО ПРОФИЛЯ "КАЛТАЙСКИЙ"

Список изменяющих документов
(введены [постановлением](#) Администрации Томской области
от 14.01.2022 N 10а)

Сведения о границах заповедной зоны

- | |
|---|
| 1. Система координат МСК 70, зона 4 |
| 2. Сведения о характерных точках границ заповедной зоны |

Обозначение характерных точек границ	Координаты, м		Метод определения координат характерной точки	Средняя квадратиче ская погрешность положения характерной точки (Mt), м	Описание обозначе ния точки на местности (при наличии)
	X	Y			
1	2	3	4	5	6
1	321544,9 1	4299095	Метод спутниковых геодезических измерений (определений)	5,00	-
2	321574,8 8	4299140	Метод спутниковых геодезических измерений (определений)	5,00	-
3	321630,5 6	4299190,5	Метод спутниковых геодезических измерений (определений)	5,00	-
4	321649,1 2	4299219,5	Метод спутниковых геодезических измерений (определений)	5,00	-
5	321718,1	4299323	Метод спутниковых геодезических измерений (определений)	5,00	-
6	321781,7 8	4299466,5	Метод спутниковых геодезических измерений (определений)	5,00	-
7	321824,2 2	4299501	Метод спутниковых геодезических измерений	5,00	-

			(определений)		
8	321869,3 1	4299506	Метод спутниковых геодезических измерений (определений)	5,00	-
9	321906,4 4	4299546	Метод спутниковых геодезических измерений (определений)	5,00	-
10	321946,2 2	4299593,5	Метод спутниковых геодезических измерений (определений)	5,00	-
11	321999,2 8	4299607	Метод спутниковых геодезических измерений (определений)	5,00	-
12	322039,0 7	4299628	Метод спутниковых геодезических измерений (определений)	5,00	-
13	322062,9 4	4299654,5	Метод спутниковых геодезических измерений (определений)	5,00	-
14	322123,9 6	4299742	Метод спутниковых геодезических измерений (определений)	5,00	-
15	322200,8 7	4299827	Метод спутниковых геодезических измерений (определений)	5,00	-

16	322285,7 8	4299904	Метод спутниковых геодезических измерений (определений)	5,00	-
17	322413,1	4300039,5	Метод спутниковых геодезических измерений (определений)	5,00	-
18	322511,2 5	4300132	Метод спутниковых геодезических измерений (определений)	5,00	-
19	322545,7 1	4300190,5	Метод спутниковых геодезических измерений (определений)	5,00	-
20	322614,6 9	4300288,5	Метод спутниковых геодезических измерений (определений)	5,00	-
21	322659,7 8	4300333,5	Метод спутниковых геодезических измерений (определений)	5,00	-
22	322691,6 3	4300371	Метод спутниковых геодезических измерений (определений)	5,00	-
23	322704,8 8	4300405,5	Метод спутниковых геодезических измерений (определений)	5,00	-

24	322696,9 4	4300466,5	Метод спутниковых геодезических измерений (определений)	5,00	-
25	322659,7 8	4300654,5	Метод спутниковых геодезических измерений (определений)	5,00	-
26	322654,5	4300779,5	Метод спутниковых геодезических измерений (определений)	5,00	-
27	322643,8 8	4300909,5	Метод спутниковых геодезических измерений (определений)	5,00	-
28	322651,8 5	4300983,5	Метод спутниковых геодезических измерений (определений)	5,00	-
29	322667,7 5	4301044,5	Метод спутниковых геодезических измерений (определений)	5,00	-
30	322696,9 4	4301121,5	Метод спутниковых геодезических измерений (определений)	5,00	-
31	322739,3 8	4301196	Метод спутниковых геодезических измерений (определений)	5,00	-

32	322765,8 4	4301236,5	Метод спутниковых геодезических измерений (определений)	5,00	-
33	321975,6 2	4300827	Метод спутниковых геодезических измерений (определений)	5,00	-
34	320767,8 4	4299960	Метод спутниковых геодезических измерений (определений)	5,00	-
35	319864,3 1	4299342,5	Метод спутниковых геодезических измерений (определений)	5,00	-
36	319462,1 3	4299374	Метод спутниковых геодезических измерений (определений)	5,00	-
37	318162,6 6	4299555,5	Метод спутниковых геодезических измерений (определений)	5,00	-
38	317930,3 5	4299846	Метод спутниковых геодезических измерений (определений)	5,00	-
39	318024,7 2	4300289	Метод спутниковых геодезических измерений (определений)	5,00	-

40	317806,9 4	4300354,5	Метод спутниковых геодезических измерений (определений)	5,00	-
41	317777,8 8	4300586,5	Метод спутниковых геодезических измерений (определений)	5,00	-
42	317973,9 1	4300601	Метод спутниковых геодезических измерений (определений)	5,00	-
43	318503,8 4	4300906	Метод спутниковых геодезических измерений (определений)	5,00	-
44	318598,2 2	4301218	Метод спутниковых геодезических измерений (определений)	5,00	-
45	319048,3 2	4301755,5	Метод спутниковых геодезических измерений (определений)	5,00	-
46	318714,3 8	4302445	Метод спутниковых геодезических измерений (определений)	5,00	-
47	318561,9 3	4302583	Метод спутниковых геодезических измерений (определений)	5,00	-

48	318518,3 7	4302873,5	Метод спутниковых геодезических измерений (определений)	5,00	-
49	318605,4 7	4303026	Метод спутниковых геодезических измерений (определений)	5,00	-
50	318554,6 5	4303236,5	Метод спутниковых геодезических измерений (определений)	5,00	-
51	318685,3 4	4303505	Метод спутниковых геодезических измерений (определений)	5,00	-
52	318903,3 5	4303802	Метод спутниковых геодезических измерений (определений)	5,00	-
53	318941,9 3	4303901	Метод спутниковых геодезических измерений (определений)	5,00	-
54	318958	4303977,5	Метод спутниковых геодезических измерений (определений)	5,00	-
55	319006,1 6	4304065,5	Метод спутниковых геодезических измерений (определений)	5,00	-

56	319078,4	4304126	Метод спутниковых геодезических измерений (определений)	5,00	-
57	319106,5	4304162	Метод спутниковых геодезических измерений (определений)	5,00	-
58	319146,6 6	4304198	Метод спутниковых геодезических измерений (определений)	5,00	-
59	319194,8 1	4304254,5	Метод спутниковых геодезических измерений (определений)	5,00	-
60	319267,0 9	4304367	Метод спутниковых геодезических измерений (определений)	5,00	-
61	319315,2 5	4304423	Метод спутниковых геодезических измерений (определений)	5,00	-
62	319359,4	4304495,5	Метод спутниковых геодезических измерений (определений)	5,00	-
63	319367,4 4	4304539,5	Метод спутниковых геодезических измерений (определений)	5,00	-

64	319399,5 6	4304732	Метод спутниковых геодезических измерений (определений)	5,00	-
65	319443,7 2	4304900,5	Метод спутниковых геодезических измерений (определений)	5,00	-
66	319451,7 5	4304961	Метод спутниковых геодезических измерений (определений)	5,00	-
67	319447,7 2	4305049	Метод спутниковых геодезических измерений (определений)	5,00	-
68	319507,9 4	4305149,5	Метод спутниковых геодезических измерений (определений)	5,00	-
69	319540,0 6	4305322	Метод спутниковых геодезических измерений (определений)	5,00	-
70	319532,0 3	4305394,5	Метод спутниковых геодезических измерений (определений)	5,00	-
71	319564,1 3	4305450,5	Метод спутниковых геодезических измерений (определений)	5,00	-

72	319580,1 9	4305519	Метод спутниковых геодезических измерений (определений)	5,00	-
73	319564,1 3	4305611	Метод спутниковых геодезических измерений (определений)	5,00	-
74	319588,2 2	4305643,5	Метод спутниковых геодезических измерений (определений)	5,00	-
75	319588,2 2	4305675,5	Метод спутниковых геодезических измерений (определений)	5,00	-
76	319584,2 2	4305735,5	Метод спутниковых геодезических измерений (определений)	5,00	-
77	319636,4	4305751,5	Метод спутниковых геодезических измерений (определений)	5,00	-
78	319652,4 4	4305828	Метод спутниковых геодезических измерений (определений)	5,00	-
79	319648,4 4	4305884	Метод спутниковых геодезических измерений (определений)	5,00	-

80	319636,4	4305952,5	Метод спутниковых геодезических измерений (определений)	5,00	-
81	319652,4 4	4306105	Метод спутниковых геодезических измерений (определений)	5,00	-
82	319708,6 6	4306189,5	Метод спутниковых геодезических измерений (определений)	5,00	-
83	319728,7 2	4306317,5	Метод спутниковых геодезических измерений (определений)	5,00	-
84	319640,4	4306578,5	Метод спутниковых геодезических измерений (определений)	5,00	-
85	319532,0 3	4306811,5	Метод спутниковых геодезических измерений (определений)	5,00	-
86	319596,2 5	4306851,5	Метод спутниковых геодезических измерений (определений)	5,00	-
87	319684,5 6	4306948	Метод спутниковых геодезических измерений (определений)	5,00	-

88	319780,9	4306964	Метод спутниковых геодезических измерений (определений)	5,00	-
89	319925,4	4306964	Метод спутниковых геодезических измерений (определений)	5,00	-
90	320057,8 7	4306984	Метод спутниковых геодезических измерений (определений)	5,00	-
91	320126,1 3	4306984	Метод спутниковых геодезических измерений (определений)	5,00	-
92	320198,3 7	4306996	Метод спутниковых геодезических измерений (определений)	5,00	-
93	320226,5	4306996	Метод спутниковых геодезических измерений (определений)	5,00	-
94	320258,6	4306984	Метод спутниковых геодезических измерений (определений)	5,00	-
95	320277,9 7	4307004	Метод спутниковых геодезических измерений (определений)	5,00	-

96	320276,8 8	4307005,5	Метод спутниковых геодезических измерений (определений)	5,00	-
97	320280,7 5	4307007,5	Метод спутниковых геодезических измерений (определений)	5,00	-
98	320326,8 4	4307072,5	Метод спутниковых геодезических измерений (определений)	5,00	-
99	320002,7 5	4307617,5	Метод спутниковых геодезических измерений (определений)	5,00	-
100	319997,5 6	4307624	Метод спутниковых геодезических измерений (определений)	5,00	-
101	319764,5 9	4307296,5	Метод спутниковых геодезических измерений (определений)	5,00	-
102	318832,5 9	4307823	Метод спутниковых геодезических измерений (определений)	5,00	-
103	318154,0 7	4308343	Метод спутниковых геодезических измерений (определений)	5,00	-

104	317445,1 2	4308853	Метод спутниковых геодезических измерений (определений)	5,00	-
105	317452,1 3	4308893	Метод спутниковых геодезических измерений (определений)	5,00	-
106	317383,2 2	4308969	Метод спутниковых геодезических измерений (определений)	5,00	-
107	316934,7 5	4309213	Метод спутниковых геодезических измерений (определений)	5,00	-
108	312903,4 3	4312057	Метод спутниковых геодезических измерений (определений)	5,00	-
109	310720,3 2	4313677,5	Метод спутниковых геодезических измерений (определений)	5,00	-
110	310344,1 9	4313861	Метод спутниковых геодезических измерений (определений)	5,00	-
111	310347,8 5	4313849	Метод спутниковых геодезических измерений (определений)	5,00	-

112	310346,2 5	4313785,5	Метод спутниковых геодезических измерений (определений)	5,00	-
113	310325,5 9	4313753	Метод спутниковых геодезических измерений (определений)	5,00	-
114	310328,8 1	4313724,5	Метод спутниковых геодезических измерений (определений)	5,00	-
115	310340,9 4	4313711	Метод спутниковых геодезических измерений (определений)	5,00	-
116	310343,0 7	4313696,5	Метод спутниковых геодезических измерений (определений)	5,00	-
117	310341,4 7	4313679,5	Метод спутниковых геодезических измерений (определений)	5,00	-
118	310319,2 2	4313678,5	Метод спутниковых геодезических измерений (определений)	5,00	-
119	310256,2 2	4313748,5	Метод спутниковых геодезических измерений (определений)	5,00	-

120	310241,3 7	4313742	Метод спутниковых геодезических измерений (определений)	5,00	-
121	310242,4 4	4313714,5	Метод спутниковых геодезических измерений (определений)	5,00	-
122	310266,2 8	4313665	Метод спутниковых геодезических измерений (определений)	5,00	-
123	310260,9 7	4313641,5	Метод спутниковых геодезических измерений (определений)	5,00	-
124	310252,5	4313595	Метод спутниковых геодезических измерений (определений)	5,00	-
125	310245,1	4313562,5	Метод спутниковых геодезических измерений (определений)	5,00	-
126	310226,5 3	4313567	Метод спутниковых геодезических измерений (определений)	5,00	-
127	310162,2 5	4313568	Метод спутниковых геодезических измерений (определений)	5,00	-

128	310134,9	4313552,5	Метод спутниковых геодезических измерений (определений)	5,00	-
129	310119,0 3	4313523,5	Метод спутниковых геодезических измерений (определений)	5,00	-
130	310114,7 8	4313507,5	Метод спутниковых геодезических измерений (определений)	5,00	-
131	310106,8 5	4313500	Метод спутниковых геодезических измерений (определений)	5,00	-
132	310085,1 2	4313502	Метод спутниковых геодезических измерений (определений)	5,00	-
133	310058,6 6	4313503	Метод спутниковых геодезических измерений (определений)	5,00	-
134	310054,4	4313480	Метод спутниковых геодезических измерений (определений)	5,00	-
135	310072,4 1	4313452	Метод спутниковых геодезических измерений (определений)	5,00	-

136	310096,7 8	4313434,5	Метод спутниковых геодезических измерений (определений)	5,00	-
137	310110,0 3	4313420,5	Метод спутниковых геодезических измерений (определений)	5,00	-
138	310110,0 3	4313393,5	Метод спутниковых геодезических измерений (определений)	5,00	-
139	310122,7 5	4313369	Метод спутниковых геодезических измерений (определений)	5,00	-
140	310126,4 4	4313356	Метод спутниковых геодезических измерений (определений)	5,00	-
141	310116,9 1	4313345	Метод спутниковых геодезических измерений (определений)	5,00	-
142	310088,8 4	4313346,5	Метод спутниковых геодезических измерений (определений)	5,00	-
143	310053,3 4	4313369,5	Метод спутниковых геодезических измерений (определений)	5,00	-

144	310030,0 6	4313387	Метод спутниковых геодезических измерений (определений)	5,00	-
145	310015,2 2	4313397,5	Метод спутниковых геодезических измерений (определений)	5,00	-
146	309992,4 4	4313398	Метод спутниковых геодезических измерений (определений)	5,00	-
147	309982,9 1	4313371,5	Метод спутниковых геодезических измерений (определений)	5,00	-
148	309986,0 9	4313344	Метод спутниковых геодезических измерений (определений)	5,00	-
149	310006,7 5	4313321,5	Метод спутниковых геодезических измерений (определений)	5,00	-
150	310023,1 6	4313302	Метод спутниковых геодезических измерений (определений)	5,00	-
151	310000,9	4313296,5	Метод спутниковых геодезических измерений (определений)	5,00	-

152	309971,7 8	4313305	Метод спутниковых геодезических измерений (определений)	5,00	-
153	309941,5 9	4313316,5	Метод спутниковых геодезических измерений (определений)	5,00	-
154	309882,8 1	4313322	Метод спутниковых геодезических измерений (определений)	5,00	-
155	309866,4	4313362,5	Метод спутниковых геодезических измерений (определений)	5,00	-
156	309849,9 7	4313376,5	Метод спутниковых геодезических измерений (определений)	5,00	-
157	309821,3 8	4313359	Метод спутниковых геодезических измерений (определений)	5,00	-
158	309804,9 7	4313304	Метод спутниковых геодезических измерений (определений)	5,00	-
159	309792,7 8	4313216,5	Метод спутниковых геодезических измерений (определений)	5,00	-

160	309726,3 7	4313166	Метод спутниковых геодезических измерений (определений)	5,00	-
161	309685,9 4	4313144,5	Метод спутниковых геодезических измерений (определений)	5,00	-
162	309654,9 1	4313099,5	Метод спутниковых геодезических измерений (определений)	5,00	-
163	309599,4 7	4313083,5	Метод спутниковых геодезических измерений (определений)	5,00	-
164	309598,8 5	4313071	Метод спутниковых геодезических измерений (определений)	5,00	-
165	309614,9 4	4313051	Метод спутниковых геодезических измерений (определений)	5,00	-
166	309617,6 2	4313025,5	Метод спутниковых геодезических измерений (определений)	5,00	-
167	309612,4 7	4313012,5	Метод спутниковых геодезических измерений (определений)	5,00	-

168	309596,8 8	4313003	Метод спутниковых геодезических измерений (определений)	5,00	-
169	309566,8 1	4312999,5	Метод спутниковых геодезических измерений (определений)	5,00	-
170	309549,3 5	4312974,5	Метод спутниковых геодезических измерений (определений)	5,00	-
171	309555	4312935	Метод спутниковых геодезических измерений (определений)	5,00	-
172	309591,1 6	4312896	Метод спутниковых геодезических измерений (определений)	5,00	-
173	309586,8 5	4312873,5	Метод спутниковых геодезических измерений (определений)	5,00	-
174	309566,5 6	4312861	Метод спутниковых геодезических измерений (определений)	5,00	-
175	309513,5 3	4312866,5	Метод спутниковых геодезических измерений (определений)	5,00	-

176	309493,1 9	4312861	Метод спутниковых геодезических измерений (определений)	5,00	-
177	309476,1 5	4312835,5	Метод спутниковых геодезических измерений (определений)	5,00	-
178	309482,3 7	4312801	Метод спутниковых геодезических измерений (определений)	5,00	-
179	309458,1 9	4312774,5	Метод спутниковых геодезических измерений (определений)	5,00	-
180	309427,0 9	4312774	Метод спутниковых геодезических измерений (определений)	5,00	-
181	309351,4	4312795	Метод спутниковых геодезических измерений (определений)	5,00	-
182	309326,3 4	4312787	Метод спутниковых геодезических измерений (определений)	5,00	-
183	309316,7 5	4312775	Метод спутниковых геодезических измерений (определений)	5,00	-

184	309311,8 8	4312754,5	Метод спутниковых геодезических измерений (определений)	5,00	-
185	309318,5 6	4312671	Метод спутниковых геодезических измерений (определений)	5,00	-
186	309330,1 9	4312611	Метод спутниковых геодезических измерений (определений)	5,00	-
187	309344,2 8	4312601,5	Метод спутниковых геодезических измерений (определений)	5,00	-
188	309412,8 1	4312603	Метод спутниковых геодезических измерений (определений)	5,00	-
189	309422,2 8	4312597,5	Метод спутниковых геодезических измерений (определений)	5,00	-
190	309422,2 2	4312588	Метод спутниковых геодезических измерений (определений)	5,00	-
191	309415,0 3	4312581	Метод спутниковых геодезических измерений (определений)	5,00	-

192	309361,1 3	4312563,5	Метод спутниковых геодезических измерений (определений)	5,00	-
193	309347,4	4312547	Метод спутниковых геодезических измерений (определений)	5,00	-
194	309364,1 6	4312519,5	Метод спутниковых геодезических измерений (определений)	5,00	-
195	309412,5 3	4312483,5	Метод спутниковых геодезических измерений (определений)	5,00	-
196	309417,2 2	4312472	Метод спутниковых геодезических измерений (определений)	5,00	-
197	309397,3 4	4312443,5	Метод спутниковых геодезических измерений (определений)	5,00	-
198	309346,5 3	4312403	Метод спутниковых геодезических измерений (определений)	5,00	-
199	309311,2 9	4312357,5	Метод спутниковых геодезических измерений (определений)	5,00	-

200	309273,4 1	4312334	Метод спутниковых геодезических измерений (определений)	5,00	-
201	309265,6 3	4312319,5	Метод спутниковых геодезических измерений (определений)	5,00	-
202	309270,6 9	4312310	Метод спутниковых геодезических измерений (определений)	5,00	-
203	309282,9 7	4312307,5	Метод спутниковых геодезических измерений (определений)	5,00	-
204	309336,2 2	4312328,5	Метод спутниковых геодезических измерений (определений)	5,00	-
205	309354,4 7	4312328,5	Метод спутниковых геодезических измерений (определений)	5,00	-
206	309376,9 4	4312312	Метод спутниковых геодезических измерений (определений)	5,00	-
207	309376,4 1	4312292	Метод спутниковых геодезических измерений (определений)	5,00	-

208	309343,9 3	4312264,5	Метод спутниковых геодезических измерений (определений)	5,00	-
209	309263,1	4312228	Метод спутниковых геодезических измерений (определений)	5,00	-
210	309255,7 5	4312208,5	Метод спутниковых геодезических измерений (определений)	5,00	-
211	309264,7 9	4312199,5	Метод спутниковых геодезических измерений (определений)	5,00	-
212	309291,1 5	4312193,5	Метод спутниковых геодезических измерений (определений)	5,00	-
213	309359,6	4312196,5	Метод спутниковых геодезических измерений (определений)	5,00	-
214	309415,0 3	4312174,5	Метод спутниковых геодезических измерений (определений)	5,00	-
215	309418,2 8	4312160,5	Метод спутниковых геодезических измерений (определений)	5,00	-

216	309405,2 2	4312149,5	Метод спутниковых геодезических измерений (определений)	5,00	-
217	309303,1 8	4312107,5	Метод спутниковых геодезических измерений (определений)	5,00	-
218	309293,2 8	4312084,5	Метод спутниковых геодезических измерений (определений)	5,00	-
219	309316,6 6	4312057	Метод спутниковых геодезических измерений (определений)	5,00	-
220	309315,3 5	4312034	Метод спутниковых геодезических измерений (определений)	5,00	-
221	309290,7 8	4312011,5	Метод спутниковых геодезических измерений (определений)	5,00	-
222	309211,3 4	4311969	Метод спутниковых геодезических измерений (определений)	5,00	-
223	309189,7 2	4311932,5	Метод спутниковых геодезических измерений (определений)	5,00	-

224	309128,9 1	4311887,5	Метод спутниковых геодезических измерений (определений)	5,00	-
225	309108,1 2	4311862	Метод спутниковых геодезических измерений (определений)	5,00	-
226	309101,0 3	4311826,5	Метод спутниковых геодезических измерений (определений)	5,00	-
227	309103,5 9	4311740,5	Метод спутниковых геодезических измерений (определений)	5,00	-
228	309096,9 1	4311715	Метод спутниковых геодезических измерений (определений)	5,00	-
229	309073,1	4311688	Метод спутниковых геодезических измерений (определений)	5,00	-
230	309040,6 6	4311679	Метод спутниковых геодезических измерений (определений)	5,00	-
231	309027,6 3	4311652	Метод спутниковых геодезических измерений (определений)	5,00	-

232	309030,0 4	4311641,5	Метод спутниковых геодезических измерений (определений)	5,00	-
233	309056,0 3	4311612	Метод спутниковых геодезических измерений (определений)	5,00	-
234	309056,0 9	4311573,5	Метод спутниковых геодезических измерений (определений)	5,00	-
235	309066,6 2	4311540,5	Метод спутниковых геодезических измерений (определений)	5,00	-
236	309063,8 4	4311528	Метод спутниковых геодезических измерений (определений)	5,00	-
237	309045,5 3	4311515,5	Метод спутниковых геодезических измерений (определений)	5,00	-
238	309022,1 5	4311534	Метод спутниковых геодезических измерений (определений)	5,00	-
239	309008,2 2	4311532	Метод спутниковых геодезических измерений (определений)	5,00	-

240	308995,3 1	4311492,5	Метод спутниковых геодезических измерений (определений)	5,00	-
241	308984,9 1	4311487,5	Метод спутниковых геодезических измерений (определений)	5,00	-
242	308959,2 2	4311488,5	Метод спутниковых геодезических измерений (определений)	5,00	-
243	308942,1 9	4311477,5	Метод спутниковых геодезических измерений (определений)	5,00	-
244	308926,6 8	4311432,5	Метод спутниковых геодезических измерений (определений)	5,00	-
245	308924,2 5	4311368,5	Метод спутниковых геодезических измерений (определений)	5,00	-
246	308937,4 1	4311324	Метод спутниковых геодезических измерений (определений)	5,00	-
247	308937,2 5	4311305,5	Метод спутниковых геодезических измерений (определений)	5,00	-

248	308914,8 1	4311267,5	Метод спутниковых геодезических измерений (определений)	5,00	-
249	308921,5	4311261	Метод спутниковых геодезических измерений (определений)	5,00	-
250	308954,2 8	4311254	Метод спутниковых геодезических измерений (определений)	5,00	-
251	308965,5 6	4311235	Метод спутниковых геодезических измерений (определений)	5,00	-
252	308969,9 3	4311156	Метод спутниковых геодезических измерений (определений)	5,00	-
253	308960,0 3	4311077,5	Метод спутниковых геодезических измерений (определений)	5,00	-
254	308946,4 1	4311047,5	Метод спутниковых геодезических измерений (определений)	5,00	-
255	308924,3 7	4311031,5	Метод спутниковых геодезических измерений (определений)	5,00	-

256	308908,6 6	4311034	Метод спутниковых геодезических измерений (определений)	5,00	-
257	308880,8 1	4311059,5	Метод спутниковых геодезических измерений (определений)	5,00	-
258	308863,8 1	4311054,5	Метод спутниковых геодезических измерений (определений)	5,00	-
259	308861,2 8	4311035	Метод спутниковых геодезических измерений (определений)	5,00	-
260	308891,2 2	4311001,5	Метод спутниковых геодезических измерений (определений)	5,00	-
261	308883,9 6	4310981,5	Метод спутниковых геодезических измерений (определений)	5,00	-
262	308812,6 3	4310921,5	Метод спутниковых геодезических измерений (определений)	5,00	-
263	308792,3 2	4310911,5	Метод спутниковых геодезических измерений (определений)	5,00	-

264	308754,2 5	4310909	Метод спутниковых геодезических измерений (определений)	5,00	-
265	308744,5	4310900,5	Метод спутниковых геодезических измерений (определений)	5,00	-
266	308742,3 1	4310890,5	Метод спутниковых геодезических измерений (определений)	5,00	-
267	308752	4310881	Метод спутниковых геодезических измерений (определений)	5,00	-
268	308784,6 8	4310879,5	Метод спутниковых геодезических измерений (определений)	5,00	-
269	308825,1 9	4310867,5	Метод спутниковых геодезических измерений (определений)	5,00	-
270	308832,2 1	4310850,5	Метод спутниковых геодезических измерений (определений)	5,00	-
271	308823,0 9	4310830	Метод спутниковых геодезических измерений (определений)	5,00	-

272	308774,7 5	4310780	Метод спутниковых геодезических измерений (определений)	5,00	-
273	308749,8 8	4310771	Метод спутниковых геодезических измерений (определений)	5,00	-
274	308678,6 9	4310762	Метод спутниковых геодезических измерений (определений)	5,00	-
275	308663,7 8	4310751,5	Метод спутниковых геодезических измерений (определений)	5,00	-
276	308656,8 2	4310738,5	Метод спутниковых геодезических измерений (определений)	5,00	-
277	308657,5 3	4310723,5	Метод спутниковых геодезических измерений (определений)	5,00	-
278	308673,7 8	4310703,5	Метод спутниковых геодезических измерений (определений)	5,00	-
279	308774,3 7	4310667	Метод спутниковых геодезических измерений (определений)	5,00	-

280	308784,6 5	4310653	Метод спутниковых геодезических измерений (определений)	5,00	-
281	308797,7 5	4310602	Метод спутниковых геодезических измерений (определений)	5,00	-
282	308785,0 9	4310577	Метод спутниковых геодезических измерений (определений)	5,00	-
283	308772	4310567,5	Метод спутниковых геодезических измерений (определений)	5,00	-
284	308731,7 8	4310559,5	Метод спутниковых геодезических измерений (определений)	5,00	-
285	308709,6	4310539	Метод спутниковых геодезических измерений (определений)	5,00	-
286	308705,4 4	4310511	Метод спутниковых геодезических измерений (определений)	5,00	-
287	308738,2 5	4310467,5	Метод спутниковых геодезических измерений (определений)	5,00	-

288	308738,2 5	4310456,5	Метод спутниковых геодезических измерений (определений)	5,00	-
289	308724,2 8	4310441	Метод спутниковых геодезических измерений (определений)	5,00	-
290	308691,2 8	4310423	Метод спутниковых геодезических измерений (определений)	5,00	-
291	308674,1 9	4310407,5	Метод спутниковых геодезических измерений (определений)	5,00	-
292	308660,2 2	4310382,5	Метод спутниковых геодезических измерений (определений)	5,00	-
293	308659	4310359,5	Метод спутниковых геодезических измерений (определений)	5,00	-
294	308668,6 3	4310341,5	Метод спутниковых геодезических измерений (определений)	5,00	-
295	308686,3 4	4310334	Метод спутниковых геодезических измерений (определений)	5,00	-

296	308747,1 3	4310357	Метод спутниковых геодезических измерений (определений)	5,00	-
297	308764,9 1	4310357	Метод спутниковых геодезических измерений (определений)	5,00	-
298	308780,9 7	4310344,5	Метод спутниковых геодезических измерений (определений)	5,00	-
299	308783,0 6	4310326,5	Метод спутниковых геодезических измерений (определений)	5,00	-
300	308772,7 5	4310313,5	Метод спутниковых геодезических измерений (определений)	5,00	-
301	308757,1 6	4310306	Метод спутниковых геодезических измерений (определений)	5,00	-
302	308726,6 9	4310322	Метод спутниковых геодезических измерений (определений)	5,00	-
303	308714,4 4	4310321,5	Метод спутниковых геодезических измерений (определений)	5,00	-

304	308710	4310311,5	Метод спутниковых геодезических измерений (определений)	5,00	-
305	308712,9 4	4310290,5	Метод спутниковых геодезических измерений (определений)	5,00	-
306	308699,3 8	4310258	Метод спутниковых геодезических измерений (определений)	5,00	-
307	308688,7 8	4310246	Метод спутниковых геодезических измерений (определений)	5,00	-
308	308673,5 9	4310238,5	Метод спутниковых геодезических измерений (определений)	5,00	-
309	308620,6 6	4310230,5	Метод спутниковых геодезических измерений (определений)	5,00	-
310	308611,2 5	4310212,5	Метод спутниковых геодезических измерений (определений)	5,00	-
311	308611,1 9	4310179,5	Метод спутниковых геодезических измерений (определений)	5,00	-

312	308597,9 3	4310157	Метод спутниковых геодезических измерений (определений)	5,00	-
313	308603,1 5	4310142	Метод спутниковых геодезических измерений (определений)	5,00	-
314	308617,8 8	4310126,5	Метод спутниковых геодезических измерений (определений)	5,00	-
315	308648,2 1	4310120,5	Метод спутниковых геодезических измерений (определений)	5,00	-
316	308657,5 7	4310109	Метод спутниковых геодезических измерений (определений)	5,00	-
317	308648,2 5	4310083,5	Метод спутниковых геодезических измерений (определений)	5,00	-
318	308630,3 7	4310069,5	Метод спутниковых геодезических измерений (определений)	5,00	-
319	308616,1 3	4310072	Метод спутниковых геодезических измерений (определений)	5,00	-

320	308572,6	4310109	Метод спутниковых геодезических измерений (определений)	5,00	-
321	308518,8 5	4310123	Метод спутниковых геодезических измерений (определений)	5,00	-
322	308504,9 6	4310134,5	Метод спутниковых геодезических измерений (определений)	5,00	-
323	308503,2 5	4310155	Метод спутниковых геодезических измерений (определений)	5,00	-
324	308529,1 3	4310231	Метод спутниковых геодезических измерений (определений)	5,00	-
325	308526,6	4310240	Метод спутниковых геодезических измерений (определений)	5,00	-
326	308514,5	4310246	Метод спутниковых геодезических измерений (определений)	5,00	-
327	308479	4310235,5	Метод спутниковых геодезических измерений (определений)	5,00	-

328	308375,1 3	4310157,5	Метод спутниковых геодезических измерений (определений)	5,00	-
329	308299,4 1	4310136,5	Метод спутниковых геодезических измерений (определений)	5,00	-
330	308291,1 6	4310127	Метод спутниковых геодезических измерений (определений)	5,00	-
331	308289,5	4310114,5	Метод спутниковых геодезических измерений (определений)	5,00	-
332	308307,2 8	4310094	Метод спутниковых геодезических измерений (определений)	5,00	-
333	308337,4 7	4310093,5	Метод спутниковых геодезических измерений (определений)	5,00	-
334	308386,0 3	4310121,5	Метод спутниковых геодезических измерений (определений)	5,00	-
335	308395,0 3	4310119	Метод спутниковых геодезических измерений (определений)	5,00	-

336	308399,0 6	4310101	Метод спутниковых геодезических измерений (определений)	5,00	-
337	308361,9 7	4309983	Метод спутниковых геодезических измерений (определений)	5,00	-
338	308352,7 5	4309967	Метод спутниковых геодезических измерений (определений)	5,00	-
339	308342,2 2	4309965	Метод спутниковых геодезических измерений (определений)	5,00	-
340	308332,8 8	4309972	Метод спутниковых геодезических измерений (определений)	5,00	-
341	308306,9 7	4310022,5	Метод спутниковых геодезических измерений (определений)	5,00	-
342	308294,4 7	4310026	Метод спутниковых геодезических измерений (определений)	5,00	-
343	308284,6 6	4310018	Метод спутниковых геодезических измерений (определений)	5,00	-

344	308284,2 2	4310005	Метод спутниковых геодезических измерений (определений)	5,00	-
345	308299,5	4309972,5	Метод спутниковых геодезических измерений (определений)	5,00	-
346	308297,4 4	4309954,5	Метод спутниковых геодезических измерений (определений)	5,00	-
347	308232,8 2	4309879	Метод спутниковых геодезических измерений (определений)	5,00	-
348	308215,8 4	4309848,5	Метод спутниковых геодезических измерений (определений)	5,00	-
349	308225,9 3	4309826	Метод спутниковых геодезических измерений (определений)	5,00	-
350	308259,2 2	4309812,5	Метод спутниковых геодезических измерений (определений)	5,00	-
351	308260,8 4	4309799	Метод спутниковых геодезических измерений (определений)	5,00	-

352	308241,5 6	4309791	Метод спутниковых геодезических измерений (определений)	5,00	-
353	308208,5	4309805,5	Метод спутниковых геодезических измерений (определений)	5,00	-
354	308198	4309801	Метод спутниковых геодезических измерений (определений)	5,00	-
355	308175,1 8	4309776	Метод спутниковых геодезических измерений (определений)	5,00	-
356	308160,1 6	4309770,5	Метод спутниковых геодезических измерений (определений)	5,00	-
357	308079,5 9	4309777	Метод спутниковых геодезических измерений (определений)	5,00	-
358	308066,9 4	4309770	Метод спутниковых геодезических измерений (определений)	5,00	-
359	308061,7 5	4309757,5	Метод спутниковых геодезических измерений (определений)	5,00	-

360	308069,6 6	4309743	Метод спутниковых геодезических измерений (определений)	5,00	-
361	308104,9 7	4309720	Метод спутниковых геодезических измерений (определений)	5,00	-
362	308203,0 6	4309679	Метод спутниковых геодезических измерений (определений)	5,00	-
363	308205,3 1	4309664,5	Метод спутниковых геодезических измерений (определений)	5,00	-
364	308188,1 9	4309618	Метод спутниковых геодезических измерений (определений)	5,00	-
365	308200,5	4309570	Метод спутниковых геодезических измерений (определений)	5,00	-
366	308197,5	4309550	Метод спутниковых геодезических измерений (определений)	5,00	-
367	308183,2 5	4309537	Метод спутниковых геодезических измерений (определений)	5,00	-

368	308167,6 2	4309536,5	Метод спутниковых геодезических измерений (определений)	5,00	-
369	308155,5 6	4309550	Метод спутниковых геодезических измерений (определений)	5,00	-
370	308137,3 2	4309588	Метод спутниковых геодезических измерений (определений)	5,00	-
371	308124,7 8	4309595	Метод спутниковых геодезических измерений (определений)	5,00	-
372	308101,9 7	4309592,5	Метод спутниковых геодезических измерений (определений)	5,00	-
373	308095,7 5	4309585	Метод спутниковых геодезических измерений (определений)	5,00	-
374	308096,5	4309560,5	Метод спутниковых геодезических измерений (определений)	5,00	-
375	308084,1 5	4309543	Метод спутниковых геодезических измерений (определений)	5,00	-

376	308066,5	4309535	Метод спутниковых геодезических измерений (определений)	5,00	-
377	308036,4 3	4309537,5	Метод спутниковых геодезических измерений (определений)	5,00	-
378	308021,4 1	4309524,5	Метод спутниковых геодезических измерений (определений)	5,00	-
379	308013,3 8	4309489,5	Метод спутниковых геодезических измерений (определений)	5,00	-
380	308025,9 4	4309433,5	Метод спутниковых геодезических измерений (определений)	5,00	-
381	308020,8 7	4309418,5	Метод спутниковых геодезических измерений (определений)	5,00	-
382	308003,1 3	4309396,5	Метод спутниковых геодезических измерений (определений)	5,00	-
383	308002,1	4309381,5	Метод спутниковых геодезических измерений (определений)	5,00	-

384	307982,7 2	4309373	Метод спутниковых геодезических измерений (определений)	5,00	-
385	307930,9 7	4309387	Метод спутниковых геодезических измерений (определений)	5,00	-
386	307908,5 7	4309379,5	Метод спутниковых геодезических измерений (определений)	5,00	-
387	307905,3 5	4309370	Метод спутниковых геодезических измерений (определений)	5,00	-
388	307909,5 3	4309360	Метод спутниковых геодезических измерений (определений)	5,00	-
389	307930,4 4	4309340	Метод спутниковых геодезических измерений (определений)	5,00	-
390	307939,8 4	4309330	Метод спутниковых геодезических измерений (определений)	5,00	-
391	307938,8 1	4309303,5	Метод спутниковых геодезических измерений (определений)	5,00	-

392	307922,5 9	4309293	Метод спутниковых геодезических измерений (определений)	5,00	-
393	307906,3 8	4309275,5	Метод спутниковых геодезических измерений (определений)	5,00	-
394	307905,8 8	4309245	Метод спутниковых геодезических измерений (определений)	5,00	-
395	307926,2 5	4309229,5	Метод спутниковых геодезических измерений (определений)	5,00	-
396	307960,1 6	4309225,5	Метод спутниковых геодезических измерений (определений)	5,00	-
397	307972,7 5	4309199,5	Метод спутниковых геодезических измерений (определений)	5,00	-
398	307968,0 9	4309188,5	Метод спутниковых геодезических измерений (определений)	5,00	-
399	307958,1 3	4309186	Метод спутниковых геодезических измерений (определений)	5,00	-

400	307891,9 7	4309186,5	Метод спутниковых геодезических измерений (определений)	5,00	-
401	307874,8 4	4309175,5	Метод спутниковых геодезических измерений (определений)	5,00	-
402	307867,4 7	4309160	Метод спутниковых геодезических измерений (определений)	5,00	-
403	307869,6 6	4309150,5	Метод спутниковых геодезических измерений (определений)	5,00	-
404	307886,9 7	4309141	Метод спутниковых геодезических измерений (определений)	5,00	-
405	307915,3 5	4309143	Метод спутниковых геодезических измерений (определений)	5,00	-
406	307932,0 6	4309130	Метод спутниковых геодезических измерений (определений)	5,00	-
407	307957,7 2	4309056,5	Метод спутниковых геодезических измерений (определений)	5,00	-

408	307956,5	4309038,5	Метод спутниковых геодезических измерений (определений)	5,00	-
409	307948,1 8	4309028,5	Метод спутниковых геодезических измерений (определений)	5,00	-
410	307920,1 9	4309029,5	Метод спутниковых геодезических измерений (определений)	5,00	-
411	307866,5 7	4309063,5	Метод спутниковых геодезических измерений (определений)	5,00	-
412	307778,2 5	4309072,5	Метод спутниковых геодезических измерений (определений)	5,00	-
413	307765,4 4	4309067	Метод спутниковых геодезических измерений (определений)	5,00	-
414	307756,5 3	4309054,5	Метод спутниковых геодезических измерений (определений)	5,00	-
415	307756	4309039,5	Метод спутниковых геодезических измерений (определений)	5,00	-

416	307778,2 5	4309026,5	Метод спутниковых геодезических измерений (определений)	5,00	-
417	307783,4 7	4309011,5	Метод спутниковых геодезических измерений (определений)	5,00	-
418	307778,5 3	4309001	Метод спутниковых геодезических измерений (определений)	5,00	-
419	307750,3 7	4308978,5	Метод спутниковых геодезических измерений (определений)	5,00	-
420	307740,6 6	4308945,5	Метод спутниковых геодезических измерений (определений)	5,00	-
421	307744,2 8	4308933,5	Метод спутниковых геодезических измерений (определений)	5,00	-
422	307770,4 7	4308907,5	Метод спутниковых геодезических измерений (определений)	5,00	-
423	307773,4 1	4308897,5	Метод спутниковых геодезических измерений (определений)	5,00	-

424	307767,3 5	4308877,5	Метод спутниковых геодезических измерений (определений)	5,00	-
425	307742,0 6	4308849,5	Метод спутниковых геодезических измерений (определений)	5,00	-
426	307743,1 9	4308821,5	Метод спутниковых геодезических измерений (определений)	5,00	-
427	307735,6 9	4308806	Метод спутниковых геодезических измерений (определений)	5,00	-
428	307720,2 5	4308798,5	Метод спутниковых геодезических измерений (определений)	5,00	-
429	307674,9 1	4308798	Метод спутниковых геодезических измерений (определений)	5,00	-
430	307641,5 9	4308779	Метод спутниковых геодезических измерений (определений)	5,00	-
431	307629,2 5	4308783,5	Метод спутниковых геодезических измерений (определений)	5,00	-

432	307606,0 9	4308810,5	Метод спутниковых геодезических измерений (определений)	5,00	-
433	307545,4 7	4308801,5	Метод спутниковых геодезических измерений (определений)	5,00	-
434	307532,8 2	4308791,5	Метод спутниковых геодезических измерений (определений)	5,00	-
435	307529,9 4	4308776	Метод спутниковых геодезических измерений (определений)	5,00	-
436	307534,8 5	4308753	Метод спутниковых геодезических измерений (определений)	5,00	-
437	307550,8 1	4308733	Метод спутниковых геодезических измерений (определений)	5,00	-
438	307591,1 9	4308709,5	Метод спутниковых геодезических измерений (определений)	5,00	-
439	307601,5 3	4308692,5	Метод спутниковых геодезических измерений (определений)	5,00	-

440	307596,5 9	4308669,5	Метод спутниковых геодезических измерений (определений)	5,00	-
441	307562,9 3	4308606,5	Метод спутниковых геодезических измерений (определений)	5,00	-
442	307566,8 4	4308576	Метод спутниковых геодезических измерений (определений)	5,00	-
443	307581,1 3	4308570,5	Метод спутниковых геодезических измерений (определений)	5,00	-
444	307644,0 3	4308582,5	Метод спутниковых геодезических измерений (определений)	5,00	-
445	307665,2 1	4308571,5	Метод спутниковых геодезических измерений (определений)	5,00	-
446	307673,6 3	4308556,5	Метод спутниковых геодезических измерений (определений)	5,00	-
447	307665,8 4	4308531	Метод спутниковых геодезических измерений (определений)	5,00	-

448	307666,8 4	4308503	Метод спутниковых геодезических измерений (определений)	5,00	-
449	307659,5 9	4308490,5	Метод спутниковых геодезических измерений (определений)	5,00	-
450	307641,7 8	4308487,5	Метод спутниковых геодезических измерений (определений)	5,00	-
451	307560,7 8	4308498	Метод спутниковых геодезических измерений (определений)	5,00	-
452	307547,4 4	4308490,5	Метод спутниковых геодезических измерений (определений)	5,00	-
453	307543,4 7	4308470	Метод спутниковых геодезических измерений (определений)	5,00	-
454	307578,6	4308442,5	Метод спутниковых геодезических измерений (определений)	5,00	-
455	307599,0 3	4308409,5	Метод спутниковых геодезических измерений (определений)	5,00	-

456	307611,3 7	4308408,5	Метод спутниковых геодезических измерений (определений)	5,00	-
457	307634,3 5	4308420	Метод спутниковых геодезических измерений (определений)	5,00	-
458	307649,6 9	4308414,5	Метод спутниковых геодезических измерений (определений)	5,00	-
459	307661,8 1	4308399	Метод спутниковых геодезических измерений (определений)	5,00	-
460	307669,6 6	4308376,5	Метод спутниковых геодезических измерений (определений)	5,00	-
461	307677,6 3	4308331	Метод спутниковых геодезических измерений (определений)	5,00	-
462	307664,5 6	4308308,5	Метод спутниковых геодезических измерений (определений)	5,00	-
463	307606,1 9	4308278	Метод спутниковых геодезических измерений (определений)	5,00	-

464	307555,9 1	4308265	Метод спутниковых геодезических измерений (определений)	5,00	-
465	307522,7 1	4308276,5	Метод спутниковых геодезических измерений (определений)	5,00	-
466	307505,3 1	4308263	Метод спутниковых геодезических измерений (определений)	5,00	-
467	307502,1 9	4308247,5	Метод спутниковых геодезических измерений (определений)	5,00	-
468	307506,8 1	4308229,5	Метод спутниковых геодезических измерений (определений)	5,00	-
469	307532,7 5	4308204	Метод спутниковых геодезических измерений (определений)	5,00	-
470	307553,6 2	4308203,5	Метод спутниковых геодезических измерений (определений)	5,00	-
471	307611,5 6	4308227,5	Метод спутниковых геодезических измерений (определений)	5,00	-

472	307626,4 7	4308224	Метод спутниковых геодезических измерений (определений)	5,00	-
473	307635,1	4308212,5	Метод спутниковых геодезических измерений (определений)	5,00	-
474	307626,5 4	4308131	Метод спутниковых геодезических измерений (определений)	5,00	-
475	307619,6 2	4308113	Метод спутниковых геодезических измерений (определений)	5,00	-
476	307596,0 6	4308093,5	Метод спутниковых геодезических измерений (определений)	5,00	-
477	307530,4 7	4308073	Метод спутниковых геодезических измерений (определений)	5,00	-
478	307524,3 1	4308055,5	Метод спутниковых геодезических измерений (определений)	5,00	-
479	307540,6	4308045	Метод спутниковых геодезических измерений (определений)	5,00	-

480	307594,1 9	4308043,5	Метод спутниковых геодезических измерений (определений)	5,00	-
481	307621,9 1	4308033	Метод спутниковых геодезических измерений (определений)	5,00	-
482	307637,7 2	4308018	Метод спутниковых геодезических измерений (определений)	5,00	-
483	307643,9 1	4308002	Метод спутниковых геодезических измерений (определений)	5,00	-
484	307637,0 3	4307991,5	Метод спутниковых геодезических измерений (определений)	5,00	-
485	307618,7 5	4307984,5	Метод спутниковых геодезических измерений (определений)	5,00	-
486	307563,2 8	4307992	Метод спутниковых геодезических измерений (определений)	5,00	-
487	307550,9 1	4307986,5	Метод спутниковых геодезических измерений (определений)	5,00	-

488	307550,9 7	4307969,5	Метод спутниковых геодезических измерений (определений)	5,00	-
489	307583,7 8	4307944	Метод спутниковых геодезических измерений (определений)	5,00	-
490	307590,8 1	4307924	Метод спутниковых геодезических измерений (определений)	5,00	-
491	307579,0 4	4307910,5	Метод спутниковых геодезических измерений (определений)	5,00	-
492	307520,4 7	4307877,5	Метод спутниковых геодезических измерений (определений)	5,00	-
493	307505,5 3	4307850	Метод спутниковых геодезических измерений (определений)	5,00	-
494	307509,6 9	4307814,5	Метод спутниковых геодезических измерений (определений)	5,00	-
495	307571,4	4307731,5	Метод спутниковых геодезических измерений (определений)	5,00	-

496	307574,1 5	4307713,5	Метод спутниковых геодезических измерений (определений)	5,00	-
497	307560,6 9	4307699,5	Метод спутниковых геодезических измерений (определений)	5,00	-
498	307545,6 9	4307695,5	Метод спутниковых геодезических измерений (определений)	5,00	-
499	307505,6 6	4307717,5	Метод спутниковых геодезических измерений (определений)	5,00	-
500	307470,0 9	4307718	Метод спутниковых геодезических измерений (определений)	5,00	-
501	307457,2 5	4307713	Метод спутниковых геодезических измерений (определений)	5,00	-
502	307441,2 2	4307696,5	Метод спутниковых геодезических измерений (определений)	5,00	-
503	307439,1 6	4307680,5	Метод спутниковых геодезических измерений (определений)	5,00	-

504	307447,5 6	4307663	Метод спутниковых геодезических измерений (определений)	5,00	-
505	307482,0 7	4307630	Метод спутниковых геодезических измерений (определений)	5,00	-
506	307499,5 9	4307571,5	Метод спутниковых геодезических измерений (определений)	5,00	-
507	307495,1	4307554	Метод спутниковых геодезических измерений (определений)	5,00	-
508	307482,3 5	4307545	Метод спутниковых геодезических измерений (определений)	5,00	-
509	307424,6 2	4307528	Метод спутниковых геодезических измерений (определений)	5,00	-
510	307396,3 2	4307528,5	Метод спутниковых геодезических измерений (определений)	5,00	-
511	307373,3 1	4307549	Метод спутниковых геодезических измерений (определений)	5,00	-

512	307360,4 7	4307595	Метод спутниковых геодезических измерений (определений)	5,00	-
513	307343,3 8	4307604,5	Метод спутниковых геодезических измерений (определений)	5,00	-
514	307329,6 8	4307590,5	Метод спутниковых геодезических измерений (определений)	5,00	-
515	307328,0 6	4307564,5	Метод спутниковых геодезических измерений (определений)	5,00	-
516	307316,1 9	4307536,5	Метод спутниковых геодезических измерений (определений)	5,00	-
517	307315,6 9	4307516,5	Метод спутниковых геодезических измерений (определений)	5,00	-
518	307323,4	4307505	Метод спутниковых геодезических измерений (определений)	5,00	-
519	307348,6	4307502	Метод спутниковых геодезических измерений (определений)	5,00	-

520	307424,0 6	4307469	Метод спутниковых геодезических измерений (определений)	5,00	-
521	307487,2 2	4307465	Метод спутниковых геодезических измерений (определений)	5,00	-
522	307502,7 8	4307443	Метод спутниковых геодезических измерений (определений)	5,00	-
523	307502,2 5	4307420,5	Метод спутниковых геодезических измерений (определений)	5,00	-
524	307490,8 5	4307377	Метод спутниковых геодезических измерений (определений)	5,00	-
525	307486	4307328,5	Метод спутниковых геодезических измерений (определений)	5,00	-
526	307479,6 2	4307317	Метод спутниковых геодезических измерений (определений)	5,00	-
527	307462,5 9	4307317	Метод спутниковых геодезических измерений (определений)	5,00	-

528	307442,2 5	4307345	Метод спутниковых геодезических измерений (определений)	5,00	-
529	307421,4 4	4307345	Метод спутниковых геодезических измерений (определений)	5,00	-
530	307405,7 2	4307332	Метод спутниковых геодезических измерений (определений)	5,00	-
531	307399,6 3	4307318,5	Метод спутниковых геодезических измерений (определений)	5,00	-
532	307409,8 1	4307276	Метод спутниковых геодезических измерений (определений)	5,00	-
533	307401,6	4307259	Метод спутниковых геодезических измерений (определений)	5,00	-
534	307373,9	4307253,5	Метод спутниковых геодезических измерений (определений)	5,00	-
535	307335,5 9	4307269	Метод спутниковых геодезических измерений (определений)	5,00	-

536	307325,3 7	4307267	Метод спутниковых геодезических измерений (определений)	5,00	-
537	307315,2 2	4307251	Метод спутниковых геодезических измерений (определений)	5,00	-
538	307330,5 9	4307215,5	Метод спутниковых геодезических измерений (определений)	5,00	-
539	307319,5 6	4307185,5	Метод спутниковых геодезических измерений (определений)	5,00	-
540	307322,3 7	4307167	Метод спутниковых геодезических измерений (определений)	5,00	-
541	307332,7 8	4307156,5	Метод спутниковых геодезических измерений (определений)	5,00	-
542	307383,9	4307130,5	Метод спутниковых геодезических измерений (определений)	5,00	-
543	307402,0 3	4307107	Метод спутниковых геодезических измерений (определений)	5,00	-

544	307405,5 9	4307089	Метод спутниковых геодезических измерений (определений)	5,00	-
545	307396,6 3	4307068,5	Метод спутниковых геодезических измерений (определений)	5,00	-
546	307381	4307056,5	Метод спутниковых геодезических измерений (определений)	5,00	-
547	307312,9 7	4307038,5	Метод спутниковых геодезических измерений (определений)	5,00	-
548	307297,2 5	4307026	Метод спутниковых геодезических измерений (определений)	5,00	-
549	307295,5	4307008	Метод спутниковых геодезических измерений (определений)	5,00	-
550	307309,7 5	4306969,5	Метод спутниковых геодезических измерений (определений)	5,00	-
551	307312,6 6	4306929,5	Метод спутниковых геодезических измерений (определений)	5,00	-

552	307325,7 2	4306912,5	Метод спутниковых геодезических измерений (определений)	5,00	-
553	307355,6	4306894	Метод спутниковых геодезических измерений (определений)	5,00	-
554	307367,6 2	4306873,5	Метод спутниковых геодезических измерений (определений)	5,00	-
555	307363,1 9	4306854	Метод спутниковых геодезических измерений (определений)	5,00	-
556	307327,3 1	4306816	Метод спутниковых геодезических измерений (определений)	5,00	-
557	307318,6 9	4306790,5	Метод спутниковых геодезических измерений (определений)	5,00	-
558	307325,0 6	4306767,5	Метод спутниковых геодезических измерений (определений)	5,00	-
559	307356,2 5	4306720	Метод спутниковых геодезических измерений (определений)	5,00	-

560	307357,7 8	4306697	Метод спутниковых геодезических измерений (определений)	5,00	-
561	307350,7 8	4306681,5	Метод спутниковых геодезических измерений (определений)	5,00	-
562	307333,8 4	4306671	Метод спутниковых геодезических измерений (определений)	5,00	-
563	307280,2 5	4306702,5	Метод спутниковых геодезических измерений (определений)	5,00	-
564	307244,3 7	4306708	Метод спутниковых геодезических измерений (определений)	5,00	-
565	307229,4	4306697	Метод спутниковых геодезических измерений (определений)	5,00	-
566	307215,0 6	4306671	Метод спутниковых геодезических измерений (определений)	5,00	-
567	307214	4306649	Метод спутниковых геодезических измерений (определений)	5,00	-

568	307247,1 3	4306606	Метод спутниковых геодезических измерений (определений)	5,00	-
569	307254,4 7	4306575,5	Метод спутниковых геодезических измерений (определений)	5,00	-
570	307242,3 1	4306555,5	Метод спутниковых геодезических измерений (определений)	5,00	-
571	307214,2 2	4306543	Метод спутниковых геодезических измерений (определений)	5,00	-
572	307198,9 6	4306522,5	Метод спутниковых геодезических измерений (определений)	5,00	-
573	307215,9 7	4306491,5	Метод спутниковых геодезических измерений (определений)	5,00	-
574	307214,8 1	4306469	Метод спутниковых геодезических измерений (определений)	5,00	-
575	307201,5	4306457,5	Метод спутниковых геодезических измерений (определений)	5,00	-

576	307173,4 1	4306450	Метод спутниковых геодезических измерений (определений)	5,00	-
577	307163,8 5	4306431,5	Метод спутниковых геодезических измерений (определений)	5,00	-
578	307175,5	4306405,5	Метод спутниковых геодезических измерений (определений)	5,00	-
579	307206,6 3	4306378	Метод спутниковых геодезических измерений (определений)	5,00	-
580	307223,9 4	4306352,5	Метод спутниковых геодезических измерений (определений)	5,00	-
581	307227,0 6	4306338	Метод спутниковых геодезических измерений (определений)	5,00	-
582	307222,2 5	4306294,5	Метод спутниковых геодезических измерений (определений)	5,00	-
583	307204,4 4	4306274	Метод спутниковых геодезических измерений (определений)	5,00	-

584	307191,2 2	4306273	Метод спутниковых геодезических измерений (определений)	5,00	-
585	307125,5 3	4306314,5	Метод спутниковых геодезических измерений (определений)	5,00	-
586	307097,5 9	4306316	Метод спутниковых геодезических измерений (определений)	5,00	-
587	307080,1 9	4306302,5	Метод спутниковых геодезических измерений (определений)	5,00	-
588	307065,1 6	4306277	Метод спутниковых геодезических измерений (определений)	5,00	-
589	307060	4306226,5	Метод спутниковых геодезических измерений (определений)	5,00	-
590	307050,4 3	4306203,5	Метод спутниковых геодезических измерений (определений)	5,00	-
591	307022,0 3	4306178,5	Метод спутниковых геодезических измерений (определений)	5,00	-

592	306964	4306173,5	Метод спутниковых геодезических измерений (определений)	5,00	-
593	306868,1 2	4306195,5	Метод спутниковых геодезических измерений (определений)	5,00	-
594	306783,9 7	4306161,5	Метод спутниковых геодезических измерений (определений)	5,00	-
595	306711,4 1	4306162	Метод спутниковых геодезических измерений (определений)	5,00	-
596	306683,4 6	4306145	Метод спутниковых геодезических измерений (определений)	5,00	-
597	306666,2 8	4306127,5	Метод спутниковых геодезических измерений (определений)	5,00	-
598	306656,0 3	4306107,5	Метод спутниковых геодезических измерений (определений)	5,00	-
599	306630,7 5	4305994	Метод спутниковых геодезических измерений (определений)	5,00	-

600	306639,5 4	4305973	Метод спутниковых геодезических измерений (определений)	5,00	-
601	306703,8 8	4305887,5	Метод спутниковых геодезических измерений (определений)	5,00	-
602	306713,4 4	4305855	Метод спутниковых геодезических измерений (определений)	5,00	-
603	306708,0 6	4305842	Метод спутниковых геодезических измерений (определений)	5,00	-
604	306642,5 7	4305791,5	Метод спутниковых геодезических измерений (определений)	5,00	-
605	306619,4 1	4305758,5	Метод спутниковых геодезических измерений (определений)	5,00	-
606	306594,4 4	4305700,5	Метод спутниковых геодезических измерений (определений)	5,00	-
607	306582,5	4305698,5	Метод спутниковых геодезических измерений (определений)	5,00	-

608	306551,6	4305715,5	Метод спутниковых геодезических измерений (определений)	5,00	-
609	306523,4 4	4305706,5	Метод спутниковых геодезических измерений (определений)	5,00	-
610	306502,7 5	4305688	Метод спутниковых геодезических измерений (определений)	5,00	-
611	306478,5	4305647	Метод спутниковых геодезических измерений (определений)	5,00	-
612	306404,8 2	4305597	Метод спутниковых геодезических измерений (определений)	5,00	-
613	306352,5 3	4305585,5	Метод спутниковых геодезических измерений (определений)	5,00	-
614	306313,6	4305544	Метод спутниковых геодезических измерений (определений)	5,00	-
615	306283,5	4305536	Метод спутниковых геодезических измерений (определений)	5,00	-

616	306251,3 1	4305536,5	Метод спутниковых геодезических измерений (определений)	5,00	-
617	306216,5 6	4305538	Метод спутниковых геодезических измерений (определений)	5,00	-
618	306174,9 4	4305521	Метод спутниковых геодезических измерений (определений)	5,00	-
619	306140,0 6	4305494,5	Метод спутниковых геодезических измерений (определений)	5,00	-
620	306142,1 6	4305461	Метод спутниковых геодезических измерений (определений)	5,00	-
621	306176,6 9	4305424,5	Метод спутниковых геодезических измерений (определений)	5,00	-
622	306171,4 7	4305408,5	Метод спутниковых геодезических измерений (определений)	5,00	-
623	306152,6 2	4305387,5	Метод спутниковых геодезических измерений (определений)	5,00	-

624	306125,2 2	4305372,5	Метод спутниковых геодезических измерений (определений)	5,00	-
625	306117,0 3	4305348	Метод спутниковых геодезических измерений (определений)	5,00	-
626	306124,3 5	4305325	Метод спутниковых геодезических измерений (определений)	5,00	-
627	306127,5	4305313,5	Метод спутниковых геодезических измерений (определений)	5,00	-
628	306121,2 1	4305292,5	Метод спутниковых геодезических измерений (определений)	5,00	-
629	306097,1 3	4305269,5	Метод спутниковых геодезических измерений (определений)	5,00	-
630	306084,5 7	4305244	Метод спутниковых геодезических измерений (определений)	5,00	-
631	306066,7 8	4305240	Метод спутниковых геодезических измерений (определений)	5,00	-

632	306040,6	4305238	Метод спутниковых геодезических измерений (определений)	5,00	-
633	306013,3 7	4305227,5	Метод спутниковых геодезических измерений (определений)	5,00	-
634	305985,1 3	4305228,5	Метод спутниковых геодезических измерений (определений)	5,00	-
635	305948,4 7	4305224,5	Метод спутниковых геодезических измерений (определений)	5,00	-
636	305939,0 4	4305203,5	Метод спутниковых геодезических измерений (определений)	5,00	-
637	305953,3 5	4305159,5	Метод спутниковых геодезических измерений (определений)	5,00	-
638	305989,3 2	4305117,5	Метод спутниковых геодезических измерений (определений)	5,00	-
639	306000,8 1	4305081	Метод спутниковых геодезических измерений (определений)	5,00	-

640	306016,5 3	4305008,5	Метод спутниковых геодезических измерений (определений)	5,00	-
641	306018,6 2	4304969	Метод спутниковых геодезических измерений (определений)	5,00	-
642	306010,2 5	4304950	Метод спутниковых геодезических измерений (определений)	5,00	-
643	305977,7 8	4304922	Метод спутниковых геодезических измерений (определений)	5,00	-
644	305972,5 3	4304896,5	Метод спутниковых геодезических измерений (определений)	5,00	-
645	306001,5	4304822	Метод спутниковых геодезических измерений (определений)	5,00	-
646	305989,3 2	4304812	Метод спутниковых геодезических измерений (определений)	5,00	-
647	305966,2 5	4304813	Метод спутниковых геодезических измерений (определений)	5,00	-

648	305929,6 2	4304830,5	Метод спутниковых геодезических измерений (определений)	5,00	-
649	305907,6 3	4304826,5	Метод спутниковых геодезических измерений (определений)	5,00	-
650	305879,3 7	4304798	Метод спутниковых геодезических измерений (определений)	5,00	-
651	305871	4304749	Метод спутниковых геодезических измерений (определений)	5,00	-
652	305894,0 4	4304711,5	Метод спутниковых геодезических измерений (определений)	5,00	-
653	305895,0 7	4304687,5	Метод спутниковых геодезических измерений (определений)	5,00	-
654	305852,1 6	4304626,5	Метод спутниковых геодезических измерений (определений)	5,00	-
655	305838,5 3	4304601,5	Метод спутниковых геодезических измерений (определений)	5,00	-

656	305855,2 8	4304580,5	Метод спутниковых геодезических измерений (определений)	5,00	-
657	305901,3 5	4304598,5	Метод спутниковых геодезических измерений (определений)	5,00	-
658	305916	4304583,5	Метод спутниковых геодезических измерений (определений)	5,00	-
659	305925,4 3	4304539,5	Метод спутниковых геодезических измерений (определений)	5,00	-
660	305958,9 4	4304524	Метод спутниковых геодезических измерений (определений)	5,00	-
661	306008,1 6	4304513,5	Метод спутниковых геодезических измерений (определений)	5,00	-
662	306047,9 4	4304471,5	Метод спутниковых геодезических измерений (определений)	5,00	-
663	306057,3 4	4304443,5	Метод спутниковых геодезических измерений (определений)	5,00	-

664	306028,0 3	4304434	Метод спутниковых геодезических измерений (определений)	5,00	-
665	305992,4 4	4304461	Метод спутниковых геодезических измерений (определений)	5,00	-
666	305966,2 5	4304446,5	Метод спутниковых геодезических измерений (определений)	5,00	-
667	305964,1 6	4304418	Метод спутниковых геодезических измерений (определений)	5,00	-
668	305984,0 7	4304394	Метод спутниковых геодезических измерений (определений)	5,00	-
669	305981,9 6	4304359,5	Метод спутниковых геодезических измерений (определений)	5,00	-
670	305955,7 8	4304346	Метод спутниковых геодезических измерений (определений)	5,00	-
671	305931,7 1	4304362,5	Метод спутниковых геодезических измерений (определений)	5,00	-

672	305916	4304383,5	Метод спутниковых геодезических измерений (определений)	5,00	-
673	305877,2 8	4304387	Метод спутниковых геодезических измерений (определений)	5,00	-
674	305859,4 7	4304360,5	Метод спутниковых геодезических измерений (определений)	5,00	-
675	305856,3 5	4304320	Метод спутниковых геодезических измерений (определений)	5,00	-
676	305873,0 9	4304284	Метод спутниковых геодезических измерений (определений)	5,00	-
677	305850,0 7	4304268,5	Метод спутниковых геодезических измерений (определений)	5,00	-
678	305823,8 7	4304304	Метод спутниковых геодезических измерений (определений)	5,00	-
679	305796,6 6	4304321	Метод спутниковых геодезических измерений (определений)	5,00	-

680	305779,9	4304299	Метод спутниковых геодезических измерений (определений)	5,00	-
681	305778,8 7	4304267,5	Метод спутниковых геодезических измерений (определений)	5,00	-
682	305804	4304246,5	Метод спутниковых геодезических измерений (определений)	5,00	-
683	305833,3 1	4304227,5	Метод спутниковых геодезических измерений (определений)	5,00	-
684	305843,7 9	4304209	Метод спутниковых геодезических измерений (определений)	5,00	-
685	305818,6 6	4304185	Метод спутниковых геодезических измерений (определений)	5,00	-
686	305795,6 2	4304168	Метод спутниковых геодезических измерений (определений)	5,00	-
687	305756,8 8	4304176,5	Метод спутниковых геодезических измерений (определений)	5,00	-

688	305738,0 3	4304171	Метод спутниковых геодезических измерений (определений)	5,00	-
689	305697,2 1	4304135,5	Метод спутниковых геодезических измерений (определений)	5,00	-
690	305663,7 2	4304124	Метод спутниковых геодезических измерений (определений)	5,00	-
691	305658,4 7	4304101	Метод спутниковых геодезических измерений (определений)	5,00	-
692	305668,9 4	4304092,5	Метод спутниковых геодезических измерений (определений)	5,00	-
693	305709,7 8	4304097	Метод спутниковых геодезических измерений (определений)	5,00	-
694	305733,8 4	4304090,5	Метод спутниковых геодезических измерений (определений)	5,00	-
695	305735,9 4	4304060	Метод спутниковых геодезических измерений (определений)	5,00	-

696	305720,2 5	4304034	Метод спутниковых геодезических измерений (определений)	5,00	-
697	305667,9 1	4304021,5	Метод спутниковых геодезических измерений (определений)	5,00	-
698	305634,4 1	4304014	Метод спутниковых геодезических измерений (определений)	5,00	-
699	305613,4 7	4304003,5	Метод спутниковых геодезических измерений (определений)	5,00	-
700	305600,9	4303974,5	Метод спутниковых геодезических измерений (определений)	5,00	-
701	305627,0 6	4303933,5	Метод спутниковых геодезических измерений (определений)	5,00	-
702	305621,9 4	4303892	Метод спутниковых геодезических измерений (определений)	5,00	-
703	305628,6 6	4303857	Метод спутниковых геодезических измерений (определений)	5,00	-

704	305638,5 9	4303806	Метод спутниковых геодезических измерений (определений)	5,00	-
705	305665,8 2	4303768	Метод спутниковых геодезических измерений (определений)	5,00	-
706	305662,6 6	4303748	Метод спутниковых геодезических измерений (определений)	5,00	-
707	305628,1 3	4303736,5	Метод спутниковых геодезических измерений (определений)	5,00	-
708	305567,3 8	4303766	Метод спутниковых геодезических измерений (определений)	5,00	-
709	305511,9	4303790	Метод спутниковых геодезических измерений (определений)	5,00	-
710	305495,1 6	4303771	Метод спутниковых геодезических измерений (определений)	5,00	-
711	305501,4 4	4303720	Метод спутниковых геодезических измерений (определений)	5,00	-

712	305541,2 2	4303709,5	Метод спутниковых геодезических измерений (определений)	5,00	-
713	305552,5 6	4303692,5	Метод спутниковых геодезических измерений (определений)	5,00	-
714	305546,4 4	4303657	Метод спутниковых геодезических измерений (определений)	5,00	-
715	305547,5	4303632	Метод спутниковых геодезических измерений (определений)	5,00	-
716	305534,9 4	4303614	Метод спутниковых геодезических измерений (определений)	5,00	-
717	305514	4303610	Метод спутниковых геодезических измерений (определений)	5,00	-
718	305464,7 8	4303615	Метод спутниковых геодезических измерений (определений)	5,00	-
719	305419,7 8	4303609	Метод спутниковых геодезических измерений (определений)	5,00	-

720	305406,1 5	4303583	Метод спутниковых геодезических измерений (определений)	5,00	-
721	305404,0 6	4303551,5	Метод спутниковых геодезических измерений (определений)	5,00	-
722	305385,1 6	4303533,5	Метод спутниковых геодезических измерений (определений)	5,00	-
723	305378,8 8	4303526	Метод спутниковых геодезических измерений (определений)	5,00	-
724	305367,2 8	4303513,5	Метод спутниковых геодезических измерений (определений)	5,00	-
725	305369,1 5	4303481,5	Метод спутниковых геодезических измерений (определений)	5,00	-
726	305360,7 2	4303453,5	Метод спутниковых геодезических измерений (определений)	5,00	-
727	305331,6 6	4303448,5	Метод спутниковых геодезических измерений (определений)	5,00	-

728	305304,3 8	4303478,5	Метод спутниковых геодезических измерений (определений)	5,00	-
729	305297,9 1	4303523,5	Метод спутниковых геодезических измерений (определений)	5,00	-
730	305279,1 5	4303549	Метод спутниковых геодезических измерений (определений)	5,00	-
731	305258,5 3	4303554,5	Метод спутниковых геодезических измерений (определений)	5,00	-
732	305236,2 2	4303553	Метод спутниковых геодезических измерений (определений)	5,00	-
733	305217,9	4303533,5	Метод спутниковых геодезических измерений (определений)	5,00	-
734	305213,7 8	4303508	Метод спутниковых геодезических измерений (определений)	5,00	-
735	305228,9 7	4303474,5	Метод спутниковых геодезических измерений (определений)	5,00	-

736	305225,2 8	4303456	Метод спутниковых геодезических измерений (определений)	5,00	-
737	305202,2 5	4303446	Метод спутниковых геодезических измерений (определений)	5,00	-
738	305168,5 6	4303466	Метод спутниковых геодезических измерений (определений)	5,00	-
739	305157,8 8	4303461	Метод спутниковых геодезических измерений (определений)	5,00	-
740	305152,5 7	4303448,5	Метод спутниковых геодезических измерений (определений)	5,00	-
741	305168,4 4	4303428	Метод спутниковых геодезических измерений (определений)	5,00	-
742	305228,4	4303402,5	Метод спутниковых геодезических измерений (определений)	5,00	-
743	305237,4 4	4303390,5	Метод спутниковых геодезических измерений (определений)	5,00	-

744	305237,6 3	4303378,5	Метод спутниковых геодезических измерений (определений)	5,00	-
745	305230,2 5	4303369	Метод спутниковых геодезических измерений (определений)	5,00	-
746	305191,7 2	4303352	Метод спутниковых геодезических измерений (определений)	5,00	-
747	305173,8 4	4303355,5	Метод спутниковых геодезических измерений (определений)	5,00	-
748	305142,2 5	4303378	Метод спутниковых геодезических измерений (определений)	5,00	-
749	305130,0 6	4303377,5	Метод спутниковых геодезических измерений (определений)	5,00	-
750	305116,9 1	4303368	Метод спутниковых геодезических измерений (определений)	5,00	-
751	305106,1	4303332	Метод спутниковых геодезических измерений (определений)	5,00	-

752	305131,1 8	4303297,5	Метод спутниковых геодезических измерений (определений)	5,00	-
753	305134,2 8	4303285,5	Метод спутниковых геодезических измерений (определений)	5,00	-
754	305126,9	4303262	Метод спутниковых геодезических измерений (определений)	5,00	-
755	305088	4303210	Метод спутниковых геодезических измерений (определений)	5,00	-
756	305101,1	4303168,5	Метод спутниковых геодезических измерений (определений)	5,00	-
757	305098	4303146	Метод спутниковых геодезических измерений (определений)	5,00	-
758	305043,8 7	4303117,5	Метод спутниковых геодезических измерений (определений)	5,00	-
759	305015,6 9	4303086	Метод спутниковых геодезических измерений (определений)	5,00	-

760	305013,2 2	4303052,5	Метод спутниковых геодезических измерений (определений)	5,00	-
761	305023,4 4	4303018,5	Метод спутниковых геодезических измерений (определений)	5,00	-
762	305013,6 6	4302979,5	Метод спутниковых геодезических измерений (определений)	5,00	-
763	304951,6 8	4302927,5	Метод спутниковых геодезических измерений (определений)	5,00	-
764	304922,7 2	4302876	Метод спутниковых геодезических измерений (определений)	5,00	-
765	304871,3 2	4302859,5	Метод спутниковых геодезических измерений (определений)	5,00	-
766	304858,5 9	4302837	Метод спутниковых геодезических измерений (определений)	5,00	-
767	304865,8 8	4302802	Метод спутниковых геодезических измерений (определений)	5,00	-

768	304911,7 2	4302810,5	Метод спутниковых геодезических измерений (определений)	5,00	-
769	304951,3 4	4302786,5	Метод спутниковых геодезических измерений (определений)	5,00	-
770	304989,7 2	4302774,5	Метод спутниковых геодезических измерений (определений)	5,00	-
771	304997,6 8	4302757	Метод спутниковых геодезических измерений (определений)	5,00	-
772	304993,0 9	4302746,5	Метод спутниковых геодезических измерений (определений)	5,00	-
773	304982	4302737	Метод спутниковых геодезических измерений (определений)	5,00	-
774	304954	4302732,5	Метод спутниковых геодезических измерений (определений)	5,00	-
775	304920,2 5	4302737	Метод спутниковых геодезических измерений (определений)	5,00	-

776	304881,5 3	4302751	Метод спутниковых геодезических измерений (определений)	5,00	-
777	304863,3 5	4302749	Метод спутниковых геодезических измерений (определений)	5,00	-
778	304846,9	4302731,5	Метод спутниковых геодезических измерений (определений)	5,00	-
779	304842,4 7	4302713,5	Метод спутниковых геодезических измерений (определений)	5,00	-
780	304850	4302700,5	Метод спутниковых геодезических измерений (определений)	5,00	-
781	304883,1 3	4302679,5	Метод спутниковых геодезических измерений (определений)	5,00	-
782	304889	4302664	Метод спутниковых геодезических измерений (определений)	5,00	-
783	304885,8 1	4302651	Метод спутниковых геодезических измерений (определений)	5,00	-

784	304876,0 3	4302644	Метод спутниковых геодезических измерений (определений)	5,00	-
785	304852,7 8	4302647,5	Метод спутниковых геодезических измерений (определений)	5,00	-
786	304839,6 2	4302641	Метод спутниковых геодезических измерений (определений)	5,00	-
787	304830,0 6	4302625	Метод спутниковых геодезических измерений (определений)	5,00	-
788	304825,7 5	4302592	Метод спутниковых геодезических измерений (определений)	5,00	-
789	304800,5 9	4302568,5	Метод спутниковых геодезических измерений (определений)	5,00	-
790	304764,7 5	4302571	Метод спутниковых геодезических измерений (определений)	5,00	-
791	304736,3 5	4302580,5	Метод спутниковых геодезических измерений (определений)	5,00	-

792	304735,4 1	4302544	Метод спутниковых геодезических измерений (определений)	5,00	-
793	304721,4 4	4302496	Метод спутниковых геодезических измерений (определений)	5,00	-
794	304756,0 3	4302467	Метод спутниковых геодезических измерений (определений)	5,00	-
795	304795,4 1	4302466	Метод спутниковых геодезических измерений (определений)	5,00	-
796	304838,5 3	4302451	Метод спутниковых геодезических измерений (определений)	5,00	-
797	304848,8 4	4302428,5	Метод спутниковых геодезических измерений (определений)	5,00	-
798	304825,4 1	4302396,5	Метод спутниковых геодезических измерений (определений)	5,00	-
799	304808,3 1	4302366	Метод спутниковых геодезических измерений (определений)	5,00	-

800	304801,0 3	4302343	Метод спутниковых геодезических измерений (определений)	5,00	-
801	304801,3 4	4302320	Метод спутниковых геодезических измерений (определений)	5,00	-
802	304819	4302275,5	Метод спутниковых геодезических измерений (определений)	5,00	-
803	304847,9	4302270	Метод спутниковых геодезических измерений (определений)	5,00	-
804	304895,7 2	4302274	Метод спутниковых геодезических измерений (определений)	5,00	-
805	304910,7 2	4302258	Метод спутниковых геодезических измерений (определений)	5,00	-
806	304899,4 7	4302240	Метод спутниковых геодезических измерений (определений)	5,00	-
807	304881,6 6	4302246	Метод спутниковых геодезических измерений (определений)	5,00	-

808	304856,3 4	4302246	Метод спутниковых геодезических измерений (определений)	5,00	-
809	304845,0 9	4302231,5	Метод спутниковых геодезических измерений (определений)	5,00	-
810	304846,0 3	4302219,5	Метод спутниковых геодезических измерений (определений)	5,00	-
811	304867,6	4302207,5	Метод спутниковых геодезических измерений (определений)	5,00	-
812	304869,4 7	4302187,5	Метод спутниковых геодезических измерений (определений)	5,00	-
813	304861,9 7	4302163,5	Метод спутниковых геодезических измерений (определений)	5,00	-
814	304868,5 3	4302137	Метод спутниковых геодезических измерений (определений)	5,00	-
815	304901,3 4	4302103,5	Метод спутниковых геодезических измерений (определений)	5,00	-

816	304904,1 5	4302081	Метод спутниковых геодезических измерений (определений)	5,00	-
817	304900,4	4302069,5	Метод спутниковых геодезических измерений (определений)	5,00	-
818	304869,4 7	4302040,5	Метод спутниковых геодезических измерений (определений)	5,00	-
819	304865,7 2	4302022	Метод спутниковых геодезических измерений (определений)	5,00	-
820	304879,7 8	4302000	Метод спутниковых геодезических измерений (определений)	5,00	-
821	304893,8 4	4301999,5	Метод спутниковых геодезических измерений (определений)	5,00	-
822	304920,1	4302010,5	Метод спутниковых геодезических измерений (определений)	5,00	-
823	304937,9	4302006	Метод спутниковых геодезических измерений (определений)	5,00	-

824	304943,9 3	4301985	Метод спутниковых геодезических измерений (определений)	5,00	-
825	304921,1 9	4301959,5	Метод спутниковых геодезических измерений (определений)	5,00	-
826	304914,5 3	4301934,5	Метод спутниковых геодезических измерений (определений)	5,00	-
827	304883,7 2	4301925	Метод спутниковых геодезических измерений (определений)	5,00	-
828	304855,4	4301958	Метод спутниковых геодезических измерений (определений)	5,00	-
829	304835,7 8	4301942	Метод спутниковых геодезических измерений (определений)	5,00	-
830	304808,3 1	4301893	Метод спутниковых геодезических измерений (определений)	5,00	-
831	304790,8 1	4301851	Метод спутниковых геодезических измерений (определений)	5,00	-

832	304791,3 4	4301839	Метод спутниковых геодезических измерений (определений)	5,00	-
833	304800,5	4301827,5	Метод спутниковых геодезических измерений (определений)	5,00	-
834	304859,1 5	4301821	Метод спутниковых геодезических измерений (определений)	5,00	-
835	304894,8 4	4301790	Метод спутниковых геодезических измерений (определений)	5,00	-
836	304897,5 9	4301767,5	Метод спутниковых геодезических измерений (определений)	5,00	-
837	304875,7 8	4301745	Метод спутниковых геодезических измерений (определений)	5,00	-
838	304824,4 7	4301746	Метод спутниковых геодезических измерений (определений)	5,00	-
839	304803,0 6	4301732,5	Метод спутниковых геодезических измерений (определений)	5,00	-

840	304804,2 2	4301711,5	Метод спутниковых геодезических измерений (определений)	5,00	-
841	304831,5	4301685,5	Метод спутниковых геодезических измерений (определений)	5,00	-
842	304829,5 6	4301636,5	Метод спутниковых геодезических измерений (определений)	5,00	-
843	304833,8 4	4301604,5	Метод спутниковых геодезических измерений (определений)	5,00	-
844	304864,0 4	4301528,5	Метод спутниковых геодезических измерений (определений)	5,00	-
845	304941,1 2	4301479,5	Метод спутниковых геодезических измерений (определений)	5,00	-
846	304951,4 3	4301461	Метод спутниковых геодезических измерений (определений)	5,00	-
847	304938,4 4	4301449,5	Метод спутниковых геодезических измерений (определений)	5,00	-

848	304896,6 5	4301432	Метод спутниковых геодезических измерений (определений)	5,00	-
849	304886,3 4	4301402	Метод спутниковых геодезических измерений (определений)	5,00	-
850	304895,5 6	4301359,5	Метод спутниковых геодезических измерений (определений)	5,00	-
851	304935,8 4	4301337	Метод спутниковых геодезических измерений (определений)	5,00	-
852	305012,7 8	4301325	Метод спутниковых геодезических измерений (определений)	5,00	-
853	305028,6 6	4301318	Метод спутниковых геодезических измерений (определений)	5,00	-
854	305053,6 9	4301281,5	Метод спутниковых геодезических измерений (определений)	5,00	-
855	305057,9 1	4301261,5	Метод спутниковых геодезических измерений (определений)	5,00	-

856	305054,4 4	4301246	Метод спутниковых геодезических измерений (определений)	5,00	-
857	305036,1 5	4301226	Метод спутниковых геодезических измерений (определений)	5,00	-
858	305005,4 1	4301219,5	Метод спутниковых геодезических измерений (определений)	5,00	-
859	304865,7 2	4301233	Метод спутниковых геодезических измерений (определений)	5,00	-
860	304823,8 8	4301247,5	Метод спутниковых геодезических измерений (определений)	5,00	-
861	304772,5 4	4301285	Метод спутниковых геодезических измерений (определений)	5,00	-
862	304754,1 9	4301285	Метод спутниковых геодезических измерений (определений)	5,00	-
863	304741,5 6	4301276,5	Метод спутниковых геодезических измерений (определений)	5,00	-

864	304740,2 2	4301264	Метод спутниковых геодезических измерений (определений)	5,00	-
865	304780,2 5	4301202	Метод спутниковых геодезических измерений (определений)	5,00	-
866	304770,7 9	4301119,5	Метод спутниковых геодезических измерений (определений)	5,00	-
867	304788,0 9	4301101,5	Метод спутниковых геодезических измерений (определений)	5,00	-
868	304800,8 1	4301098	Метод спутниковых геодезических измерений (определений)	5,00	-
869	304862,8 8	4301107	Метод спутниковых геодезических измерений (определений)	5,00	-
870	304881,3 1	4301106,5	Метод спутниковых геодезических измерений (определений)	5,00	-
871	304896	4301098	Метод спутниковых геодезических измерений (определений)	5,00	-

872	304899,5 9	4301080,5	Метод спутниковых геодезических измерений (определений)	5,00	-
873	304887	4301023	Метод спутниковых геодезических измерений (определений)	5,00	-
874	304870,9 1	4301000	Метод спутниковых геодезических измерений (определений)	5,00	-
875	304854,7 1	4300992,5	Метод спутниковых геодезических измерений (определений)	5,00	-
876	304843,1 5	4300995	Метод спутниковых геодезических измерений (определений)	5,00	-
877	304835,6 6	4301046	Метод спутниковых геодезических измерений (определений)	5,00	-
878	304824,5	4301059,5	Метод спутниковых геодезических измерений (определений)	5,00	-
879	304809,0 3	4301064,5	Метод спутниковых геодезических измерений (определений)	5,00	-

880	304785,1 3	4301052,5	Метод спутниковых геодезических измерений (определений)	5,00	-
881	304770,3 8	4301036	Метод спутниковых геодезических измерений (определений)	5,00	-
882	304767	4301023,5	Метод спутниковых геодезических измерений (определений)	5,00	-
883	304770,2 9	4300958,5	Метод спутниковых геодезических измерений (определений)	5,00	-
884	304761,5	4300922,5	Метод спутниковых геодезических измерений (определений)	5,00	-
885	304746,6 2	4300909,5	Метод спутниковых геодезических измерений (определений)	5,00	-
886	304715,5	4300906,5	Метод спутниковых геодезических измерений (определений)	5,00	-
887	304643,0 6	4300915	Метод спутниковых геодезических измерений (определений)	5,00	-

888	304625,4 6	4300908,5	Метод спутниковых геодезических измерений (определений)	5,00	-
889	304629,2 9	4300897	Метод спутниковых геодезических измерений (определений)	5,00	-
890	304661,4 4	4300878,5	Метод спутниковых геодезических измерений (определений)	5,00	-
891	304676,5	4300863	Метод спутниковых геодезических измерений (определений)	5,00	-
892	304678,5 4	4300845	Метод спутниковых геодезических измерений (определений)	5,00	-
893	304669,2 1	4300832	Метод спутниковых геодезических измерений (определений)	5,00	-
894	304653,6 6	4300827	Метод спутниковых геодезических измерений (определений)	5,00	-
895	304619,3 1	4300849	Метод спутниковых геодезических измерений (определений)	5,00	-

896	304606,8 1	4300850,5	Метод спутниковых геодезических измерений (определений)	5,00	-
897	304570,5 6	4300837	Метод спутниковых геодезических измерений (определений)	5,00	-
898	304539,4 4	4300816	Метод спутниковых геодезических измерений (определений)	5,00	-
899	304536,5 4	4300806	Метод спутниковых геодезических измерений (определений)	5,00	-
900	304544,8 8	4300797,5	Метод спутниковых геодезических измерений (определений)	5,00	-
901	304581,5	4300799,5	Метод спутниковых геодезических измерений (определений)	5,00	-
902	304607,2 2	4300808	Метод спутниковых геодезических измерений (определений)	5,00	-
903	304616,7 2	4300803,5	Метод спутниковых геодезических измерений (определений)	5,00	-

904	304618	4300790,5	Метод спутниковых геодезических измерений (определений)	5,00	-
905	304607,5 9	4300769,5	Метод спутниковых геодезических измерений (определений)	5,00	-
906	304613,7 5	4300736	Метод спутниковых геодезических измерений (определений)	5,00	-
907	304607,7 5	4300710	Метод спутниковых геодезических измерений (определений)	5,00	-
908	304593,6	4300687	Метод спутниковых геодезических измерений (определений)	5,00	-
909	304562,5 9	4300659	Метод спутниковых геодезических измерений (определений)	5,00	-
910	304529,3 1	4300645	Метод спутниковых геодезических измерений (определений)	5,00	-
911	304487,9 7	4300640	Метод спутниковых геодезических измерений (определений)	5,00	-

912	304441,2 2	4300643	Метод спутниковых геодезических измерений (определений)	5,00	-
913	304426,8 1	4300638	Метод спутниковых геодезических измерений (определений)	5,00	-
914	304421,5 6	4300630	Метод спутниковых геодезических измерений (определений)	5,00	-
915	304448,7 2	4300606	Метод спутниковых геодезических измерений (определений)	5,00	-
916	304452,4 4	4300588,5	Метод спутниковых геодезических измерений (определений)	5,00	-
917	304410	4300560	Метод спутниковых геодезических измерений (определений)	5,00	-
918	304406,6 6	4300527	Метод спутниковых геодезических измерений (определений)	5,00	-
919	304371,8 4	4300502,5	Метод спутниковых геодезических измерений (определений)	5,00	-

920	304333,2 5	4300463,5	Метод спутниковых геодезических измерений (определений)	5,00	-
921	304332,1 5	4300454	Метод спутниковых геодезических измерений (определений)	5,00	-
922	304345,1 8	4300433	Метод спутниковых геодезических измерений (определений)	5,00	-
923	304340,6 2	4300417,5	Метод спутниковых геодезических измерений (определений)	5,00	-
924	304296,4 3	4300409	Метод спутниковых геодезических измерений (определений)	5,00	-
925	304284,2 8	4300399	Метод спутниковых геодезических измерений (определений)	5,00	-
926	304284,3 7	4300390	Метод спутниковых геодезических измерений (определений)	5,00	-
927	304291,0 6	4300385	Метод спутниковых геодезических измерений (определений)	5,00	-

928	304344,1 2	4300380,5	Метод спутниковых геодезических измерений (определений)	5,00	-
929	304350,4 1	4300350,5	Метод спутниковых геодезических измерений (определений)	5,00	-
930	304342,5 6	4300332,5	Метод спутниковых геодезических измерений (определений)	5,00	-
931	304322,2 8	4300314	Метод спутниковых геодезических измерений (определений)	5,00	-
932	304304,2 2	4300306	Метод спутниковых геодезических измерений (определений)	5,00	-
933	304252,0 6	4300296,5	Метод спутниковых геодезических измерений (определений)	5,00	-
934	304213	4300279	Метод спутниковых геодезических измерений (определений)	5,00	-
935	304197,6 5	4300260	Метод спутниковых геодезических измерений (определений)	5,00	-

936	304198,8 1	4300237	Метод спутниковых геодезических измерений (определений)	5,00	-
937	304208,4 7	4300223,5	Метод спутниковых геодезических измерений (определений)	5,00	-
938	304275,7 8	4300205	Метод спутниковых геодезических измерений (определений)	5,00	-
939	304281,6 5	4300195	Метод спутниковых геодезических измерений (определений)	5,00	-
940	304278,9 4	4300185	Метод спутниковых геодезических измерений (определений)	5,00	-
941	304270,4 7	4300177,5	Метод спутниковых геодезических измерений (определений)	5,00	-
942	304236,7 8	4300171,5	Метод спутниковых геодезических измерений (определений)	5,00	-
943	304171,8 1	4300177,5	Метод спутниковых геодезических измерений (определений)	5,00	-

944	304150,7 8	4300159,5	Метод спутниковых геодезических измерений (определений)	5,00	-
945	304140,8 1	4300130,5	Метод спутниковых геодезических измерений (определений)	5,00	-
946	304185,6 2	4300076,5	Метод спутниковых геодезических измерений (определений)	5,00	-
947	304190,4 4	4300063	Метод спутниковых геодезических измерений (определений)	5,00	-
948	304187,2 5	4300049,5	Метод спутниковых геодезических измерений (определений)	5,00	-
949	304171,8 8	4300043,5	Метод спутниковых геодезических измерений (определений)	5,00	-
950	304133,4 4	4300061,5	Метод спутниковых геодезических измерений (определений)	5,00	-
951	304117,9 1	4300062	Метод спутниковых геодезических измерений (определений)	5,00	-

952	304113,2 5	4300051	Метод спутниковых геодезических измерений (определений)	5,00	-
953	304125,0 6	4300008,5	Метод спутниковых геодезических измерений (определений)	5,00	-
954	304119,5 7	4299988	Метод спутниковых геодезических измерений (определений)	5,00	-
955	304105,0 9	4299980	Метод спутниковых геодезических измерений (определений)	5,00	-
956	304018,8 5	4299962	Метод спутниковых геодезических измерений (определений)	5,00	-
957	304007,6 2	4299968	Метод спутниковых геодезических измерений (определений)	5,00	-
958	304006,9 3	4299977	Метод спутниковых геодезических измерений (определений)	5,00	-
959	304019,5 4	4300027	Метод спутниковых геодезических измерений (определений)	5,00	-

960	304016,1 5	4300037,5	Метод спутниковых геодезических измерений (определений)	5,00	-
961	304006,3 4	4300044,5	Метод спутниковых геодезических измерений (определений)	5,00	-
962	303991,5 3	4300037	Метод спутниковых геодезических измерений (определений)	5,00	-
963	303970,7 5	4300003,5	Метод спутниковых геодезических измерений (определений)	5,00	-
964	303959,6 2	4299995,5	Метод спутниковых геодезических измерений (определений)	5,00	-
965	303926,1 9	4300014	Метод спутниковых геодезических измерений (определений)	5,00	-
966	303871,8 1	4300006	Метод спутниковых геодезических измерений (определений)	5,00	-
967	303861,9	4299991	Метод спутниковых геодезических измерений (определений)	5,00	-

968	303874,0 3	4299969,5	Метод спутниковых геодезических измерений (определений)	5,00	-
969	303934,0 3	4299971,5	Метод спутниковых геодезических измерений (определений)	5,00	-
970	303946,2 8	4299964,5	Метод спутниковых геодезических измерений (определений)	5,00	-
971	303952,1 2	4299947	Метод спутниковых геодезических измерений (определений)	5,00	-
972	303945,7 2	4299913,5	Метод спутниковых геодезических измерений (определений)	5,00	-
973	303905,5 3	4299892,5	Метод спутниковых геодезических измерений (определений)	5,00	-
974	303879,8 5	4299848,5	Метод спутниковых геодезических измерений (определений)	5,00	-
975	303840,7 5	4299848,5	Метод спутниковых геодезических измерений (определений)	5,00	-

976	303814,6 9	4299828,5	Метод спутниковых геодезических измерений (определений)	5,00	-
977	303768,7 5	4299826,5	Метод спутниковых геодезических измерений (определений)	5,00	-
978	303688,1 8	4299792	Метод спутниковых геодезических измерений (определений)	5,00	-
979	303675,6 5	4299795,5	Метод спутниковых геодезических измерений (определений)	5,00	-
980	303654,1	4299814	Метод спутниковых геодезических измерений (определений)	5,00	-
981	303631,2 2	4299812	Метод спутниковых геодезических измерений (определений)	5,00	-
982	303597,8 8	4299793	Метод спутниковых геодезических измерений (определений)	5,00	-
983	303574,4 1	4299768	Метод спутниковых геодезических измерений (определений)	5,00	-

984	303514,6	4299729,5	Метод спутниковых геодезических измерений (определений)	5,00	-
985	303496,3 1	4299706	Метод спутниковых геодезических измерений (определений)	5,00	-
986	303488,9 4	4299656,5	Метод спутниковых геодезических измерений (определений)	5,00	-
987	303455,7 5	4299648	Метод спутниковых геодезических измерений (определений)	5,00	-
988	303401,2 5	4299645,5	Метод спутниковых геодезических измерений (определений)	5,00	-
989	303371,7 5	4299621	Метод спутниковых геодезических измерений (определений)	5,00	-
990	303369,3 5	4299589,5	Метод спутниковых геодезических измерений (определений)	5,00	-
991	303375,6	4299569	Метод спутниковых геодезических измерений (определений)	5,00	-

992	303372,4 4	4299574	Метод спутниковых геодезических измерений (определений)	5,00	-
993	303397,6 2	4299528	Метод спутниковых геодезических измерений (определений)	5,00	-
994	303411,6 9	4299491,5	Метод спутниковых геодезических измерений (определений)	5,00	-
995	303408,4 6	4299476	Метод спутниковых геодезических измерений (определений)	5,00	-
996	303401,3 4	4299470,5	Метод спутниковых геодезических измерений (определений)	5,00	-
997	303321	4299466	Метод спутниковых геодезических измерений (определений)	5,00	-
998	303294,8 4	4299486,5	Метод спутниковых геодезических измерений (определений)	5,00	-
999	303258,5 3	4299486	Метод спутниковых геодезических измерений (определений)	5,00	-

1000	303245,3 1	4299479	Метод спутниковых геодезических измерений (определений)	5,00	-
1001	303237,1 9	4299465,5	Метод спутниковых геодезических измерений (определений)	5,00	-
1002	303242,6 9	4299444,5	Метод спутниковых геодезических измерений (определений)	5,00	-
1003	303265,5 6	4299418,5	Метод спутниковых геодезических измерений (определений)	5,00	-
1004	303262,0 9	4299409	Метод спутниковых геодезических измерений (определений)	5,00	-
1005	303248,2 8	4299403	Метод спутниковых геодезических измерений (определений)	5,00	-
1006	303209,1 2	4299411,5	Метод спутниковых геодезических измерений (определений)	5,00	-
1007	303198,7 8	4299388	Метод спутниковых геодезических измерений (определений)	5,00	-

1008	303183,0 3	4299371	Метод спутниковых геодезических измерений (определений)	5,00	-
1009	303082,2 8	4299352	Метод спутниковых геодезических измерений (определений)	5,00	-
1010	303043,9 7	4299330	Метод спутниковых геодезических измерений (определений)	5,00	-
1011	303020,5	4299305	Метод спутниковых геодезических измерений (определений)	5,00	-
1012	302999,5	4299253	Метод спутниковых геодезических измерений (определений)	5,00	-
1013	303001,8 5	4299234,5	Метод спутниковых геодезических измерений (определений)	5,00	-
1014	303007,6 6	4299225	Метод спутниковых геодезических измерений (определений)	5,00	-
1015	303040,2 9	4299203,5	Метод спутниковых геодезических измерений (определений)	5,00	-

1016	303045,7 5	4299183,5	Метод спутниковых геодезических измерений (определений)	5,00	-
1017	303030,8 7	4299175,5	Метод спутниковых геодезических измерений (определений)	5,00	-
1018	302965,8 1	4299196	Метод спутниковых геодезических измерений (определений)	5,00	-
1019	302947,9 7	4299188,5	Метод спутниковых геодезических измерений (определений)	5,00	-
1020	302941,7 1	4299155	Метод спутниковых геодезических измерений (определений)	5,00	-
1021	302924,2 2	4299129	Метод спутниковых геодезических измерений (определений)	5,00	-
1022	302940,0 3	4299098	Метод спутниковых геодезических измерений (определений)	5,00	-
1023	302916,0 9	4299056,5	Метод спутниковых геодезических измерений (определений)	5,00	-

1024	302920	4299025	Метод спутниковых геодезических измерений (определений)	5,00	-
1025	302883,0 9	4298994,5	Метод спутниковых геодезических измерений (определений)	5,00	-
1026	302874,9 1	4298976	Метод спутниковых геодезических измерений (определений)	5,00	-
1027	302878,5 9	4298964	Метод спутниковых геодезических измерений (определений)	5,00	-
1028	302900,8 5	4298959,5	Метод спутниковых геодезических измерений (определений)	5,00	-
1029	302908,8 1	4298950	Метод спутниковых геодезических измерений (определений)	5,00	-
1030	302874,7 8	4298899	Метод спутниковых геодезических измерений (определений)	5,00	-
1031	302831,3 1	4298852	Метод спутниковых геодезических измерений (определений)	5,00	-

1032	302811,2 5	4298805	Метод спутниковых геодезических измерений (определений)	5,00	-
1033	302816,2 8	4298795	Метод спутниковых геодезических измерений (определений)	5,00	-
1034	302828,2 5	4298793,5	Метод спутниковых геодезических измерений (определений)	5,00	-
1035	302857,2 5	4298820,5	Метод спутниковых геодезических измерений (определений)	5,00	-
1036	302880,7 2	4298805,5	Метод спутниковых геодезических измерений (определений)	5,00	-
1037	302880,1 2	4298782,5	Метод спутниковых геодезических измерений (определений)	5,00	-
1038	302847	4298763,5	Метод спутниковых геодезических измерений (определений)	5,00	-
1039	302837,1 5	4298751	Метод спутниковых геодезических измерений (определений)	5,00	-

1040	302839,9 3	4298738,5	Метод спутниковых геодезических измерений (определений)	5,00	-
1041	302868,3 8	4298699,5	Метод спутниковых геодезических измерений (определений)	5,00	-
1042	302850,1 6	4298671,5	Метод спутниковых геодезических измерений (определений)	5,00	-
1043	302853	4298663	Метод спутниковых геодезических измерений (определений)	5,00	-
1044	302912,3 1	4298641,5	Метод спутниковых геодезических измерений (определений)	5,00	-
1045	302913,7 2	4298633	Метод спутниковых геодезических измерений (определений)	5,00	-
1046	302888,3 4	4298624,5	Метод спутниковых геодезических измерений (определений)	5,00	-
1047	302884,5 6	4298612	Метод спутниковых геодезических измерений (определений)	5,00	-

1048	302899	4298601,5	Метод спутниковых геодезических измерений (определений)	5,00	-
1049	302932,5 6	4298595,5	Метод спутниковых геодезических измерений (определений)	5,00	-
1050	302925,1 5	4298567,5	Метод спутниковых геодезических измерений (определений)	5,00	-
1051	302953,4 7	4298536,5	Метод спутниковых геодезических измерений (определений)	5,00	-
1052	302951,9 4	4298488	Метод спутниковых геодезических измерений (определений)	5,00	-
1053	302931,6 5	4298443	Метод спутниковых геодезических измерений (определений)	5,00	-
1054	302917,4 7	4298431,5	Метод спутниковых геодезических измерений (определений)	5,00	-
1055	302896,2 2	4298430	Метод спутниковых геодезических измерений (определений)	5,00	-

1056	302867,7 5	4298417,5	Метод спутниковых геодезических измерений (определений)	5,00	-
1057	302844,0 6	4298399,5	Метод спутниковых геодезических измерений (определений)	5,00	-
1058	302831,8 1	4298397	Метод спутниковых геодезических измерений (определений)	5,00	-
1059	302824,8 4	4298402	Метод спутниковых геодезических измерений (определений)	5,00	-
1060	302811,1	4298435	Метод спутниковых геодезических измерений (определений)	5,00	-
1061	302787,3 1	4298436	Метод спутниковых геодезических измерений (определений)	5,00	-
1062	302775,8 8	4298419,5	Метод спутниковых геодезических измерений (определений)	5,00	-
1063	302746,2 2	4298267	Метод спутниковых геодезических измерений (определений)	5,00	-

1064	302738,1 5	4298254	Метод спутниковых геодезических измерений (определений)	5,00	-
1065	302728,3 1	4298252	Метод спутниковых геодезических измерений (определений)	5,00	-
1066	302720,6	4298256,5	Метод спутниковых геодезических измерений (определений)	5,00	-
1067	302704,5 6	4298286	Метод спутниковых геодезических измерений (определений)	5,00	-
1068	302695,2 8	4298287	Метод спутниковых геодезических измерений (определений)	5,00	-
1069	302686,5 3	4298279,5	Метод спутниковых геодезических измерений (определений)	5,00	-
1070	302678,8 1	4298251	Метод спутниковых геодезических измерений (определений)	5,00	-
1071	302683,8 1	4298171,5	Метод спутниковых геодезических измерений (определений)	5,00	-

1072	302664,5	4298152,5	Метод спутниковых геодезических измерений (определений)	5,00	-
1073	302634,8 8	4298140	Метод спутниковых геодезических измерений (определений)	5,00	-
1074	302588,1 9	4298086	Метод спутниковых геодезических измерений (определений)	5,00	-
1075	302518,8 7	4298051,5	Метод спутниковых геодезических измерений (определений)	5,00	-
1076	302517,3 1	4298037,5	Метод спутниковых геодезических измерений (определений)	5,00	-
1077	302529,5	4298013	Метод спутниковых геодезических измерений (определений)	5,00	-
1078	302534,4 7	4297979,5	Метод спутниковых геодезических измерений (определений)	5,00	-
1079	302516,4 6	4297963,5	Метод спутниковых геодезических измерений (определений)	5,00	-

1080	302492,7 5	4297967	Метод спутниковых геодезических измерений (определений)	5,00	-
1081	302456,1 9	4297959	Метод спутниковых геодезических измерений (определений)	5,00	-
1082	302443,6 6	4297946,5	Метод спутниковых геодезических измерений (определений)	5,00	-
1083	302445,6 6	4297933	Метод спутниковых геодезических измерений (определений)	5,00	-
1084	302464,0 6	4297928	Метод спутниковых геодезических измерений (определений)	5,00	-
1085	302486,8 5	4297910	Метод спутниковых геодезических измерений (определений)	5,00	-
1086	302488,8 5	4297877	Метод спутниковых геодезических измерений (определений)	5,00	-
1087	302503,5	4297839,5	Метод спутниковых геодезических измерений (определений)	5,00	-

1088	302496,6 3	4297825	Метод спутниковых геодезических измерений (определений)	5,00	-
1089	302478,8 8	4297822,5	Метод спутниковых геодезических измерений (определений)	5,00	-
1090	302450,7 8	4297855	Метод спутниковых геодезических измерений (определений)	5,00	-
1091	302421,6 8	4297846	Метод спутниковых геодезических измерений (определений)	5,00	-
1092	302397,1 9	4297856,5	Метод спутниковых геодезических измерений (определений)	5,00	-
1093	302376,2 8	4297852,5	Метод спутниковых геодезических измерений (определений)	5,00	-
1094	302373,3 4	4297845,5	Метод спутниковых геодезических измерений (определений)	5,00	-
1095	302376,5 9	4297832	Метод спутниковых геодезических измерений (определений)	5,00	-

1096	302397,3 1	4297821	Метод спутниковых геодезических измерений (определений)	5,00	-
1097	302430,1 9	4297819	Метод спутниковых геодезических измерений (определений)	5,00	-
1098	302445,7 8	4297796	Метод спутниковых геодезических измерений (определений)	5,00	-
1099	302447,8 4	4297775,5	Метод спутниковых геодезических измерений (определений)	5,00	-
1100	302443,6 3	4297769	Метод спутниковых геодезических измерений (определений)	5,00	-
1101	302432,6 6	4297768	Метод спутниковых геодезических измерений (определений)	5,00	-
1102	302407,4 4	4297788	Метод спутниковых геодезических измерений (определений)	5,00	-
1103	302391,6 9	4297791	Метод спутниковых геодезических измерений (определений)	5,00	-

1104	302373,1 5	4297786,5	Метод спутниковых геодезических измерений (определений)	5,00	-
1105	302341,5	4297767	Метод спутниковых геодезических измерений (определений)	5,00	-
1106	302323,4 3	4297748	Метод спутниковых геодезических измерений (определений)	5,00	-
1107	302316,0 9	4297728	Метод спутниковых геодезических измерений (определений)	5,00	-
1108	302329,8 4	4297717,5	Метод спутниковых геодезических измерений (определений)	5,00	-
1109	302363,2 8	4297720,5	Метод спутниковых геодезических измерений (определений)	5,00	-
1110	302378,4	4297713	Метод спутниковых геодезических измерений (определений)	5,00	-
1111	302380,4 7	4297693,5	Метод спутниковых геодезических измерений (определений)	5,00	-

1112	302374,1 5	4297682,5	Метод спутниковых геодезических измерений (определений)	5,00	-
1113	302269,9 4	4297613	Метод спутниковых геодезических измерений (определений)	5,00	-
1114	302242,5	4297582	Метод спутниковых геодезических измерений (определений)	5,00	-
1115	302247,5	4297567	Метод спутниковых геодезических измерений (определений)	5,00	-
1116	302304,3 1	4297491	Метод спутниковых геодезических измерений (определений)	5,00	-
1117	302319,2 2	4297455	Метод спутниковых геодезических измерений (определений)	5,00	-
1118	302315,4 1	4297397	Метод спутниковых геодезических измерений (определений)	5,00	-
1119	302268,5 3	4297325	Метод спутниковых геодезических измерений (определений)	5,00	-

1120	302266,8 1	4297277,5	Метод спутниковых геодезических измерений (определений)	5,00	-
1121	302257,2 8	4297234	Метод спутниковых геодезических измерений (определений)	5,00	-
1122	302262,5 9	4297196	Метод спутниковых геодезических измерений (определений)	5,00	-
1123	302257,5 3	4297170,5	Метод спутниковых геодезических измерений (определений)	5,00	-
1124	302232,6 2	4297127	Метод спутниковых геодезических измерений (определений)	5,00	-
1125	302221,8 7	4297094	Метод спутниковых геодезических измерений (определений)	5,00	-
1126	302195,9 4	4297056,5	Метод спутниковых геодезических измерений (определений)	5,00	-
1127	302172,5 6	4296970	Метод спутниковых геодезических измерений (определений)	5,00	-

1128	302155,8 5	4296957	Метод спутниковых геодезических измерений (определений)	5,00	-
1129	302107,1	4296949	Метод спутниковых геодезических измерений (определений)	5,00	-
1130	302103	4296939,5	Метод спутниковых геодезических измерений (определений)	5,00	-
1131	302116,1 3	4296913,5	Метод спутниковых геодезических измерений (определений)	5,00	-
1132	302115,5 6	4296898,5	Метод спутниковых геодезических измерений (определений)	5,00	-
1133	302063,2 5	4296852,5	Метод спутниковых геодезических измерений (определений)	5,00	-
1134	302064,2 8	4296827	Метод спутниковых геодезических измерений (определений)	5,00	-
1135	302089,5 9	4296802	Метод спутниковых геодезических измерений (определений)	5,00	-

1136	302094,9 6	4296789	Метод спутниковых геодезических измерений (определений)	5,00	-
1137	302076,2 5	4296741,5	Метод спутниковых геодезических измерений (определений)	5,00	-
1138	302040,0 3	4296697,5	Метод спутниковых геодезических измерений (определений)	5,00	-
1139	301975,1 9	4296667,5	Метод спутниковых геодезических измерений (определений)	5,00	-
1140	301952,6 8	4296647	Метод спутниковых геодезических измерений (определений)	5,00	-
1141	301924,1	4296603,5	Метод спутниковых геодезических измерений (определений)	5,00	-
1142	301924,1	4296586	Метод спутниковых геодезических измерений (определений)	5,00	-
1143	301964,5 7	4296542,5	Метод спутниковых геодезических измерений (определений)	5,00	-

1144	301969,7 8	4296523	Метод спутниковых геодезических измерений (определений)	5,00	-
1145	301955,2 1	4296499,5	Метод спутниковых геодезических измерений (определений)	5,00	-
1146	301905,2 8	4296471,5	Метод спутниковых геодезических измерений (определений)	5,00	-
1147	301891,0 6	4296411	Метод спутниковых геодезических измерений (определений)	5,00	-
1148	301858,3 1	4296367	Метод спутниковых геодезических измерений (определений)	5,00	-
1149	301852,9 7	4296329,5	Метод спутниковых геодезических измерений (определений)	5,00	-
1150	301828,9 1	4296288	Метод спутниковых геодезических измерений (определений)	5,00	-
1151	301832,5 3	4296250	Метод спутниковых геодезических измерений (определений)	5,00	-

1152	301813,6 5	4296219,5	Метод спутниковых геодезических измерений (определений)	5,00	-
1153	301812,6 5	4296199,5	Метод спутниковых геодезических измерений (определений)	5,00	-
1154	301821,1	4296174,5	Метод спутниковых геодезических измерений (определений)	5,00	-
1155	301846,0 9	4296149	Метод спутниковых геодезических измерений (определений)	5,00	-
1156	301850,5 6	4296123	Метод спутниковых геодезических измерений (определений)	5,00	-
1157	301822,5 7	4296032	Метод спутниковых геодезических измерений (определений)	5,00	-
1158	301816,2 1	4295975,5	Метод спутниковых геодезических измерений (определений)	5,00	-
1159	301798,4 4	4295937,5	Метод спутниковых геодезических измерений (определений)	5,00	-

1160	301794,6 6	4295915	Метод спутниковых геодезических измерений (определений)	5,00	-
1161	301821,4 7	4295842	Метод спутниковых геодезических измерений (определений)	5,00	-
1162	301822,7 2	4295818,5	Метод спутниковых геодезических измерений (определений)	5,00	-
1163	301817,5 9	4295805,5	Метод спутниковых геодезических измерений (определений)	5,00	-
1164	301797,6 2	4295795,5	Метод спутниковых геодезических измерений (определений)	5,00	-
1165	301749,3 4	4295816	Метод спутниковых геодезических измерений (определений)	5,00	-
1166	301723,5 6	4295816,5	Метод спутниковых геодезических измерений (определений)	5,00	-
1167	301680,6 9	4295788	Метод спутниковых геодезических измерений (определений)	5,00	-

1168	301637,3 5	4295768	Метод спутниковых геодезических измерений (определений)	5,00	-
1169	301601,9 7	4295741,5	Метод спутниковых геодезических измерений (определений)	5,00	-
1170	301556,2 8	4295686	Метод спутниковых геодезических измерений (определений)	5,00	-
1171	301468,3 7	4295611	Метод спутниковых геодезических измерений (определений)	5,00	-
1172	301444,0 9	4295578	Метод спутниковых геодезических измерений (определений)	5,00	-
1173	301438,3 7	4295526	Метод спутниковых геодезических измерений (определений)	5,00	-
1174	301442	4295511	Метод спутниковых геодезических измерений (определений)	5,00	-
1175	301437,2 2	4295485	Метод спутниковых геодезических измерений (определений)	5,00	-

1176	301400,5	4295437,5	Метод спутниковых геодезических измерений (определений)	5,00	-
1177	301377,5 3	4295386,5	Метод спутниковых геодезических измерений (определений)	5,00	-
1178	301352,4 1	4295367	Метод спутниковых геодезических измерений (определений)	5,00	-
1179	301284,2 8	4295355,5	Метод спутниковых геодезических измерений (определений)	5,00	-
1180	301251,2 2	4295356	Метод спутниковых геодезических измерений (определений)	5,00	-
1181	301197,9	4295366	Метод спутниковых геодезических измерений (определений)	5,00	-
1182	301149,2 5	4295359	Метод спутниковых геодезических измерений (определений)	5,00	-
1183	301120,6	4295341	Метод спутниковых геодезических измерений (определений)	5,00	-

1184	301090,4 1	4295287,5	Метод спутниковых геодезических измерений (определений)	5,00	-
1185	301069,7 8	4295211,5	Метод спутниковых геодезических измерений (определений)	5,00	-
1186	301065,4	4295155	Метод спутниковых геодезических измерений (определений)	5,00	-
1187	301074,6 9	4295049	Метод спутниковых геодезических измерений (определений)	5,00	-
1188	301070,5 4	4295013	Метод спутниковых геодезических измерений (определений)	5,00	-
1189	301055,2 8	4294985,5	Метод спутниковых геодезических измерений (определений)	5,00	-
1190	300989,2 2	4294962,5	Метод спутниковых геодезических измерений (определений)	5,00	-
1191	300928,0 9	4294909,5	Метод спутниковых геодезических измерений (определений)	5,00	-

1192	300781	4294901	Метод спутниковых геодезических измерений (определений)	5,00	-
1193	300757,8 1	4294889	Метод спутниковых геодезических измерений (определений)	5,00	-
1194	300719,7 8	4294856	Метод спутниковых геодезических измерений (определений)	5,00	-
1195	300674,4 7	4294849,5	Метод спутниковых геодезических измерений (определений)	5,00	-
1196	300641,8 7	4294814,5	Метод спутниковых геодезических измерений (определений)	5,00	-
1197	300607,9 4	4294799,5	Метод спутниковых геодезических измерений (определений)	5,00	-
1198	300587,9	4294766,5	Метод спутниковых геодезических измерений (определений)	5,00	-
1199	300547,7 5	4294738	Метод спутниковых геодезических измерений (определений)	5,00	-

1200	300542,5	4294728	Метод спутниковых геодезических измерений (определений)	5,00	-
1201	300544,7 2	4294710,5	Метод спутниковых геодезических измерений (определений)	5,00	-
1202	300587,9 4	4294690,5	Метод спутниковых геодезических измерений (определений)	5,00	-
1203	300600,2 8	4294657	Метод спутниковых геодезических измерений (определений)	5,00	-
1204	300590,5 6	4294634	Метод спутниковых геодезических измерений (определений)	5,00	-
1205	300551,1 2	4294599	Метод спутниковых геодезических измерений (определений)	5,00	-
1206	300546,9	4294569	Метод спутниковых геодезических измерений (определений)	5,00	-
1207	300571,1 9	4294532	Метод спутниковых геодезических измерений (определений)	5,00	-

1208	300572,5 6	4294502	Метод спутниковых геодезических измерений (определений)	5,00	-
1209	300560,1 9	4294478,5	Метод спутниковых геодезических измерений (определений)	5,00	-
1210	300556,5 4	4294460	Метод спутниковых геодезических измерений (определений)	5,00	-
1211	300558,8 2	4294441	Метод спутниковых геодезических измерений (определений)	5,00	-
1212	300571,1 9	4294414,5	Метод спутниковых геодезических измерений (определений)	5,00	-
1213	300573,0 3	4294322,5	Метод спутниковых геодезических измерений (определений)	5,00	-
1214	300587,6 9	4294268,5	Метод спутниковых геодезических измерений (определений)	5,00	-
1215	300594,5 6	4294238	Метод спутниковых геодезических измерений (определений)	5,00	-

1216	300598,6 8	4294157,5	Метод спутниковых геодезических измерений (определений)	5,00	-
1217	300607,3 8	4294128	Метод спутниковых геодезических измерений (определений)	5,00	-
1218	300609,2 2	4294080,5	Метод спутниковых геодезических измерений (определений)	5,00	-
1219	300636,7 2	4294034	Метод спутниковых геодезических измерений (определений)	5,00	-
1220	300641,7 5	4293996	Метод спутниковых геодезических измерений (определений)	5,00	-
1221	300629,2 5	4293955,5	Метод спутниковых геодезических измерений (определений)	5,00	-
1222	300616,1	4293907	Метод спутниковых геодезических измерений (определений)	5,00	-
1223	300544,8 4	4293844	Метод спутниковых геодезических измерений (определений)	5,00	-

1224	300527,3 8	4293772,5	Метод спутниковых геодезических измерений (определений)	5,00	-
1225	300501,8 4	4293714	Метод спутниковых геодезических измерений (определений)	5,00	-
1226	300455,8 1	4293671	Метод спутниковых геодезических измерений (определений)	5,00	-
1227	300447,3 7	4293656	Метод спутниковых геодезических измерений (определений)	5,00	-
1228	300453,2 2	4293610	Метод спутниковых геодезических измерений (определений)	5,00	-
1229	300448,5	4293594,5	Метод спутниковых геодезических измерений (определений)	5,00	-
1230	300381,4 1	4293511	Метод спутниковых геодезических измерений (определений)	5,00	-
1231	300290,6 9	4293363,5	Метод спутниковых геодезических измерений (определений)	5,00	-

1232	300232,4 7	4293284,5	Метод спутниковых геодезических измерений (определений)	5,00	-
1233	300181,3 8	4293236,5	Метод спутниковых геодезических измерений (определений)	5,00	-
1234	300084,5	4293183,5	Метод спутниковых геодезических измерений (определений)	5,00	-
1235	300069,5	4293170,5	Метод спутниковых геодезических измерений (определений)	5,00	-
1236	300052,6 3	4293149	Метод спутниковых геодезических измерений (определений)	5,00	-
1237	300755,4 4	4292303	Метод спутниковых геодезических измерений (определений)	5,00	-
1238	301128,7 5	4291881	Метод спутниковых геодезических измерений (определений)	5,00	-
1239	301268,1 6	4291722	Метод спутниковых геодезических измерений (определений)	5,00	-

1240	301331,3 4	4291697,5	Метод спутниковых геодезических измерений (определений)	5,00	-
1241	302227,8 4	4291633	Метод спутниковых геодезических измерений (определений)	5,00	-
1242	303485,6 6	4291453	Метод спутниковых геодезических измерений (определений)	5,00	-
1243	303879,2 2	4291226	Метод спутниковых геодезических измерений (определений)	5,00	-
1244	305049,3 8	4290667	Метод спутниковых геодезических измерений (определений)	5,00	-
1245	305558,9 3	4290450,5	Метод спутниковых геодезических измерений (определений)	5,00	-
1246	306161,1 2	4290213	Метод спутниковых геодезических измерений (определений)	5,00	-
1247	307950,7 9	4289560,5	Метод спутниковых геодезических измерений (определений)	5,00	-

1248	308874,8 1	4289226	Метод спутниковых геодезических измерений (определений)	5,00	-
1249	309078,4 1	4289141,5	Метод спутниковых геодезических измерений (определений)	5,00	-
1250	309669,5 6	4288921,5	Метод спутниковых геодезических измерений (определений)	5,00	-
1251	310920,5 9	4288412	Метод спутниковых геодезических измерений (определений)	5,00	-
1252	311892,7 8	4287996,5	Метод спутниковых геодезических измерений (определений)	5,00	-
1253	312101,8 1	4287903	Метод спутниковых геодезических измерений (определений)	5,00	-
1254	312358,9 7	4287764	Метод спутниковых геодезических измерений (определений)	5,00	-
1255	312587,7 5	4287686	Метод спутниковых геодезических измерений (определений)	5,00	-

1256	312712,4 3	4287712,5	Метод спутниковых геодезических измерений (определений)	5,00	-
1257	312983	4287842,5	Метод спутниковых геодезических измерений (определений)	5,00	-
1258	313105,0 3	4287877	Метод спутниковых геодезических измерений (определений)	5,00	-
1259	313220,9 7	4287837	Метод спутниковых геодезических измерений (определений)	5,00	-
1260	313221,8 1	4287837	Метод спутниковых геодезических измерений (определений)	5,00	-
1261	313225,0 3	4287842,5	Метод спутниковых геодезических измерений (определений)	5,00	-
1262	313390,3 8	4288100	Метод спутниковых геодезических измерений (определений)	5,00	-
1263	313494,1 6	4288324	Метод спутниковых геодезических измерений (определений)	5,00	-

1264	313591,1 9	4288357	Метод спутниковых геодезических измерений (определений)	5,00	-
1265	313629,6 6	4288490,5	Метод спутниковых геодезических измерений (определений)	5,00	-
1266	313799,9 1	4288694	Метод спутниковых геодезических измерений (определений)	5,00	-
1267	313983	4288983	Метод спутниковых геодезических измерений (определений)	5,00	-
1268	314127,6 6	4289107,5	Метод спутниковых геодезических измерений (определений)	5,00	-
1269	314215,1 5	4289264	Метод спутниковых геодезических измерений (определений)	5,00	-
1270	314370,1 6	4289422,5	Метод спутниковых геодезических измерений (определений)	5,00	-
1271	314501,1 3	4289556	Метод спутниковых геодезических измерений (определений)	5,00	-

1272	314731,8 4	4289646	Метод спутниковых геодезических измерений (определений)	5,00	-
1273	314803,2 2	4289741	Метод спутниковых геодезических измерений (определений)	5,00	-
1274	314839,8 5	4289898,5	Метод спутниковых геодезических измерений (определений)	5,00	-
1275	314911,2 5	4290012	Метод спутниковых геодезических измерений (определений)	5,00	-
1276	315070,1 3	4290198	Метод спутниковых геодезических измерений (определений)	5,00	-
1277	315141,9 4	4290391	Метод спутниковых геодезических измерений (определений)	5,00	-
1278	315260,9 4	4290499	Метод спутниковых геодезических измерений (определений)	5,00	-
1279	315328,6 9	4290566	Метод спутниковых геодезических измерений (определений)	5,00	-

1280	315467,8 4	4290567	Метод спутниковых геодезических измерений (определений)	5,00	-
1281	315585,0 3	4290612,5	Метод спутниковых геодезических измерений (определений)	5,00	-
1282	315614,3 1	4290719	Метод спутниковых геодезических измерений (определений)	5,00	-
1283	315610,6 5	4291022,5	Метод спутниковых геодезических измерений (определений)	5,00	-
1284	315888,9 4	4291433	Метод спутниковых геодезических измерений (определений)	5,00	-
1285	315964	4291557,5	Метод спутниковых геодезических измерений (определений)	5,00	-
1286	316621,4 7	4292321	Метод спутниковых геодезических измерений (определений)	5,00	-
1287	316765,9 4	4292513	Метод спутниковых геодезических измерений (определений)	5,00	-

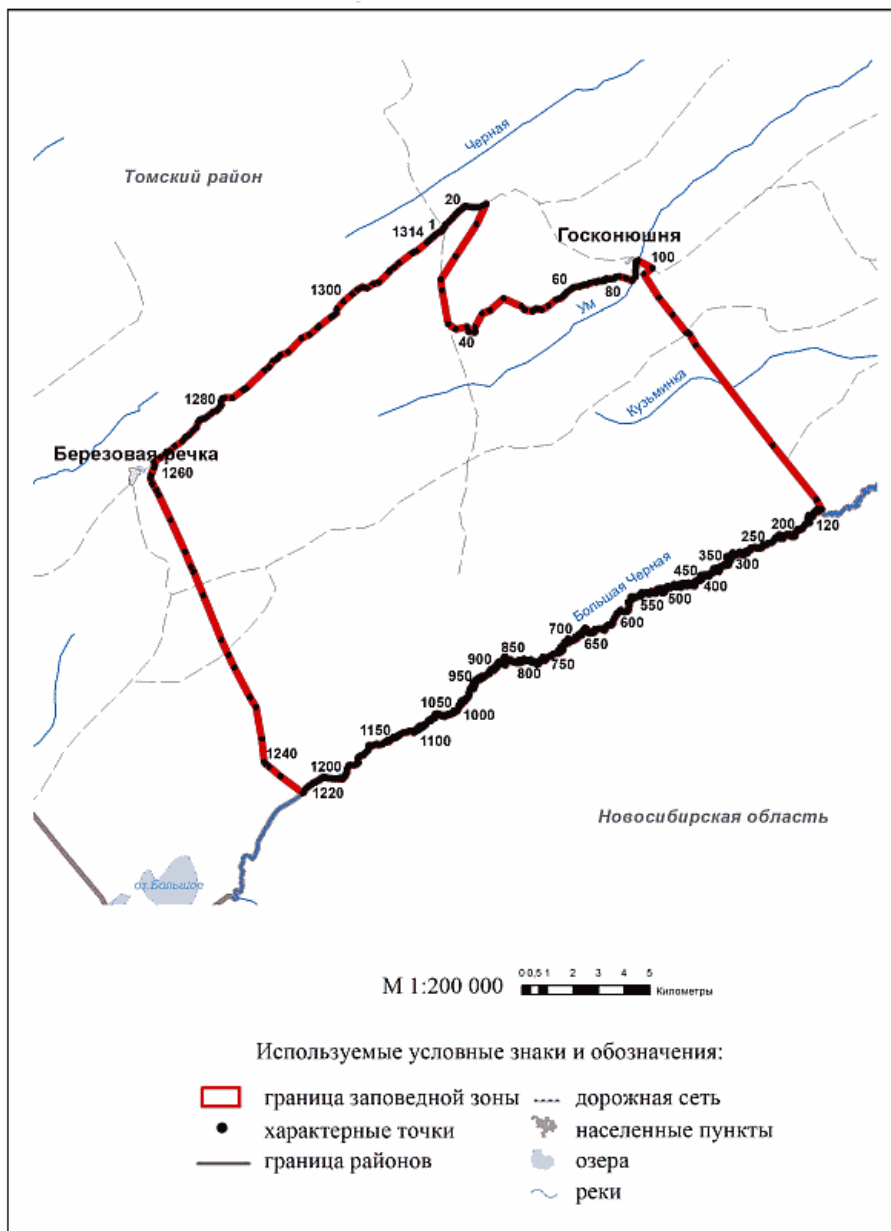
1288	316980,1 6	4292668,5	Метод спутниковых геодезических измерений (определений)	5,00	-
1289	317061,5	4292825,5	Метод спутниковых геодезических измерений (определений)	5,00	-
1290	317187,0 3	4292947	Метод спутниковых геодезических измерений (определений)	5,00	-
1291	317296,8 7	4293280	Метод спутниковых геодезических измерений (определений)	5,00	-
1292	317824,1 9	4293809,5	Метод спутниковых геодезических измерений (определений)	5,00	-
1293	317952,3 4	4294120,5	Метод спутниковых геодезических измерений (определений)	5,00	-
1294	318192,1 8	4294443	Метод спутниковых геодезических измерений (определений)	5,00	-
1295	318284,3 1	4294537,5	Метод спутниковых геодезических измерений (определений)	5,00	-

1296	318604,1 2	4294983	Метод спутниковых геодезических измерений (определений)	5,00	-
1297	318648,0 6	4295076	Метод спутниковых геодезических измерений (определений)	5,00	-
1298	318748,7 8	4295204,5	Метод спутниковых геодезических измерений (определений)	5,00	-
1299	318893,4	4295241	Метод спутниковых геодезических измерений (определений)	5,00	-
1300	319178,2 5	4295501	Метод спутниковых геодезических измерений (определений)	5,00	-
1301	319453,6 5	4295845	Метод спутниковых геодезических измерений (определений)	5,00	-
1302	319603,7 9	4296061	Метод спутниковых геодезических измерений (определений)	5,00	-
1303	319709,1 3	4296270	Метод спутниковых геодезических измерений (определений)	5,00	-

1304	319662,3 8	4296456,5	Метод спутниковых геодезических измерений (определений)	5,00	-
1305	319811,3 1	4296687	Метод спутниковых геодезических измерений (определений)	5,00	-
1306	319865,5 9	4296909	Метод спутниковых геодезических измерений (определений)	5,00	-
1307	320228,1 3	4297326,5	Метод спутниковых геодезических измерений (определений)	5,00	-
1308	320319,6 6	4297374	Метод спутниковых геодезических измерений (определений)	5,00	-
1309	320420,3 4	4297542,5	Метод спутниковых геодезических измерений (определений)	5,00	-
1310	320586,9 7	4297740	Метод спутниковых геодезических измерений (определений)	5,00	-
1311	320954,9 6	4298269,5	Метод спутниковых геодезических измерений (определений)	5,00	-

1312	321037,3 7	4298448,5	Метод спутниковых геодезических измерений (определений)	5,00	-
1313	321343,1 3	4298855	Метод спутниковых геодезических измерений (определений)	5,00	-
1314	321430,4 1	4298940,5	Метод спутниковых геодезических измерений (определений)	5,00	-
1	321544,9 1	4299095	Метод спутниковых геодезических измерений (определений)	5,00	-

План границ заповедной зоны



Сведения о границах лесной зоны

1. Система координат МСК 70, зона 4					
2. Сведения о характерных точках границ лесной зоны					
Обозначение характерных точек границ	Координаты, м		Метод определения координат характерной точки	Средняя квадратическая погрешность положения характерной точки (M _t), м	Описание обозначения точки на местности (при наличии)
	X	Y			

1	2	3	4	5	6
1	319997,5 6	4307624	Метод спутниковых геодезических измерений (определений)	5,00	-
2	319782,2 8	4307901	Метод спутниковых геодезических измерений (определений)	5,00	-
3	320317,2 8	4308848,5	Метод спутниковых геодезических измерений (определений)	5,00	-
4	321931,0 9	4310883	Метод спутниковых геодезических измерений (определений)	5,00	-
5	322953,6 3	4312280	Метод спутниковых геодезических измерений (определений)	5,00	-
6	323109,1 9	4313998	Метод спутниковых геодезических измерений (определений)	5,00	-
7	323588,7 8	4314970,5	Метод спутниковых геодезических измерений (определений)	5,00	-
8	324211,5	4315689,5	Метод спутниковых геодезических измерений (определений)	5,00	-

9	324500,9 4	4316461,5	Метод спутниковых геодезических измерений (определений)	5,00	-
10	323553,6 9	4317128	Метод спутниковых геодезических измерений (определений)	5,00	-
11	323764,1 9	4317347	Метод спутниковых геодезических измерений (определений)	5,00	-
12	323746,6 6	4317759,5	Метод спутниковых геодезических измерений (определений)	5,00	-
13	322895,8 8	4317996	Метод спутниковых геодезических измерений (определений)	5,00	-
14	322692,5	4318434	Метод спутниковых геодезических измерений (определений)	5,00	-
15	323280,7 2	4319021,5	Метод спутниковых геодезических измерений (определений)	5,00	-
16	323270,0 3	4319018	Метод спутниковых геодезических измерений (определений)	5,00	-

17	322823,4 4	4318868,5	Метод спутниковых геодезических измерений (определений)	5,00	-
18	322756,9 1	4318847	Метод спутниковых геодезических измерений (определений)	5,00	-
19	322640,3 4	4318808	Метод спутниковых геодезических измерений (определений)	5,00	-
20	322611,7 5	4318802	Метод спутниковых геодезических измерений (определений)	5,00	-
21	322572,2 5	4318775	Метод спутниковых геодезических измерений (определений)	5,00	-
22	322528,6 6	4318763	Метод спутниковых геодезических измерений (определений)	5,00	-
23	322213,3 4	4318656,5	Метод спутниковых геодезических измерений (определений)	5,00	-
24	322159,6 3	4318647	Метод спутниковых геодезических измерений (определений)	5,00	-

25	322098,5	4318631	Метод спутниковых геодезических измерений (определений)	5,00	-
26	321954,4 1	4318573	Метод спутниковых геодезических измерений (определений)	5,00	-
27	321823,8 8	4318531,5	Метод спутниковых геодезических измерений (определений)	5,00	-
28	321576,4 7	4318455,5	Метод спутниковых геодезических измерений (определений)	5,00	-
29	321492,5 3	4318432,5	Метод спутниковых геодезических измерений (определений)	5,00	-
30	321411,2 2	4318413	Метод спутниковых геодезических измерений (определений)	5,00	-
31	321409,2 2	4318398,5	Метод спутниковых геодезических измерений (определений)	5,00	-
32	321403,3 4	4318397	Метод спутниковых геодезических измерений (определений)	5,00	-

33	321394,4 1	4318410	Метод спутниковых геодезических измерений (определений)	5,00	-
34	321363,9 4	4318403,5	Метод спутниковых геодезических измерений (определений)	5,00	-
35	321283,8 4	4318389	Метод спутниковых геодезических измерений (определений)	5,00	-
36	321155,7 2	4318370,5	Метод спутниковых геодезических измерений (определений)	5,00	-
37	321051,0 6	4318358,5	Метод спутниковых геодезических измерений (определений)	5,00	-
38	320867,1 3	4318343,5	Метод спутниковых геодезических измерений (определений)	5,00	-
39	320796,6 9	4318341,5	Метод спутниковых геодезических измерений (определений)	5,00	-
40	320716,3 4	4318342	Метод спутниковых геодезических измерений (определений)	5,00	-

41	320600,0 6	4318346,5	Метод спутниковых геодезических измерений (определений)	5,00	-
42	320431	4318358,5	Метод спутниковых геодезических измерений (определений)	5,00	-
43	320293,4 1	4318375,5	Метод спутниковых геодезических измерений (определений)	5,00	-
44	320099,4 7	4318413,5	Метод спутниковых геодезических измерений (определений)	5,00	-
45	320019,1 9	4318432,5	Метод спутниковых геодезических измерений (определений)	5,00	-
46	319931,9 4	4318455	Метод спутниковых геодезических измерений (определений)	5,00	-
47	319778,2 2	4318496,5	Метод спутниковых геодезических измерений (определений)	5,00	-
48	319709,9 1	4318517,5	Метод спутниковых геодезических измерений (определений)	5,00	-

49	319561,9 7	4318572,5	Метод спутниковых геодезических измерений (определений)	5,00	-
50	319476	4318605,5	Метод спутниковых геодезических измерений (определений)	5,00	-
51	319460,2 5	4318599,5	Метод спутниковых геодезических измерений (определений)	5,00	-
52	319443,6 9	4318606,5	Метод спутниковых геодезических измерений (определений)	5,00	-
53	319430,3 8	4318623,5	Метод спутниковых геодезических измерений (определений)	5,00	-
54	319339,9 4	4318664	Метод спутниковых геодезических измерений (определений)	5,00	-
55	319326,1 6	4318677,5	Метод спутниковых геодезических измерений (определений)	5,00	-
56	319309,5 9	4318685	Метод спутниковых геодезических измерений (определений)	5,00	-

57	319285,0 9	4318681	Метод спутниковых геодезических измерений (определений)	5,00	-
58	319219,5	4318715,5	Метод спутниковых геодезических измерений (определений)	5,00	-
59	319153,2 8	4318746,5	Метод спутниковых геодезических измерений (определений)	5,00	-
60	319117,5	4318764,5	Метод спутниковых геодезических измерений (определений)	5,00	-
61	319059,0 6	4318788	Метод спутниковых геодезических измерений (определений)	5,00	-
62	318788	4318902	Метод спутниковых геодезических измерений (определений)	5,00	-
63	318275,1 3	4319116,5	Метод спутниковых геодезических измерений (определений)	5,00	-
64	318142,5 6	4319173	Метод спутниковых геодезических измерений (определений)	5,00	-

65	318091,7 2	4319194	Метод спутниковых геодезических измерений (определений)	5,00	-
66	318079	4319186,5	Метод спутниковых геодезических измерений (определений)	5,00	-
67	318072,6 9	4319189,5	Метод спутниковых геодезических измерений (определений)	5,00	-
68	318071,9 1	4319198	Метод спутниковых геодезических измерений (определений)	5,00	-
69	318060,9 1	4319205,5	Метод спутниковых геодезических измерений (определений)	5,00	-
70	317766,9 4	4319329,5	Метод спутниковых геодезических измерений (определений)	5,00	-
71	317721,2 5	4319342	Метод спутниковых геодезических измерений (определений)	5,00	-
72	317494,4 4	4319437,5	Метод спутниковых геодезических измерений (определений)	5,00	-

73	317386,1 6	4319484,5	Метод спутниковых геодезических измерений (определений)	5,00	-
74	317349,5 9	4319500,5	Метод спутниковых геодезических измерений (определений)	5,00	-
75	317178,5 3	4319576	Метод спутниковых геодезических измерений (определений)	5,00	-
76	317161,5 3	4319581,5	Метод спутниковых геодезических измерений (определений)	5,00	-
77	317121,7 5	4319595,5	Метод спутниковых геодезических измерений (определений)	5,00	-
78	317004,2 5	4319649	Метод спутниковых геодезических измерений (определений)	5,00	-
79	316852,3 8	4319716,5	Метод спутниковых геодезических измерений (определений)	5,00	-
80	316763,1 6	4319755	Метод спутниковых геодезических измерений (определений)	5,00	-

81	316666,9 7	4319802,5	Метод спутниковых геодезических измерений (определений)	5,00	-
82	316587,4 1	4319829,5	Метод спутниковых геодезических измерений (определений)	5,00	-
83	316537,6 3	4319858	Метод спутниковых геодезических измерений (определений)	5,00	-
84	316516,1 6	4319871,5	Метод спутниковых геодезических измерений (определений)	5,00	-
85	316407,2 5	4319922,5	Метод спутниковых геодезических измерений (определений)	5,00	-
86	316267,1 3	4319991	Метод спутниковых геодезических измерений (определений)	5,00	-
87	316218,9 1	4320015	Метод спутниковых геодезических измерений (определений)	5,00	-
88	315777	4320229,5	Метод спутниковых геодезических измерений (определений)	5,00	-

89	315590,4 1	4320323,5	Метод спутниковых геодезических измерений (определений)	5,00	-
90	315152,4 1	4320538,5	Метод спутниковых геодезических измерений (определений)	5,00	-
91	315113,4 4	4320552	Метод спутниковых геодезических измерений (определений)	5,00	-
92	315058,0 3	4320587	Метод спутниковых геодезических измерений (определений)	5,00	-
93	314963,0 9	4320634	Метод спутниковых геодезических измерений (определений)	5,00	-
94	314766,6 3	4320728,5	Метод спутниковых геодезических измерений (определений)	5,00	-
95	314751,5 3	4320718	Метод спутниковых геодезических измерений (определений)	5,00	-
96	314743,5	4320722	Метод спутниковых геодезических измерений (определений)	5,00	-

97	314744,1 9	4320739,5	Метод спутниковых геодезических измерений (определений)	5,00	-
98	314525,3 1	4320845	Метод спутниковых геодезических измерений (определений)	5,00	-
99	314500,5	4320855,5	Метод спутниковых геодезических измерений (определений)	5,00	-
100	314331,1 9	4320935,5	Метод спутниковых геодезических измерений (определений)	5,00	-
101	314284,3 8	4320964,5	Метод спутниковых геодезических измерений (определений)	5,00	-
102	314149,8 8	4321019,5	Метод спутниковых геодезических измерений (определений)	5,00	-
103	313970,0 3	4321114	Метод спутниковых геодезических измерений (определений)	5,00	-
104	313892,2 5	4321152,5	Метод спутниковых геодезических измерений (определений)	5,00	-

105	313894,0 3	4321136,5	Метод спутниковых геодезических измерений (определений)	5,00	-
106	313886,6 6	4321118	Метод спутниковых геодезических измерений (определений)	5,00	-
107	313867,8 8	4321102	Метод спутниковых геодезических измерений (определений)	5,00	-
108	313843,0 9	4321094,5	Метод спутниковых геодезических измерений (определений)	5,00	-
109	313805,5 6	4321090,5	Метод спутниковых геодезических измерений (определений)	5,00	-
110	313767,3 8	4321086,5	Метод спутниковых геодезических измерений (определений)	5,00	-
111	313743,9 1	4321089	Метод спутниковых геодезических измерений (определений)	5,00	-
112	313721,8 1	4321104,5	Метод спутниковых геодезических измерений (определений)	5,00	-

113	313676,2 5	4321142	Метод спутниковых геодезических измерений (определений)	5,00	-
114	313654,7 8	4321156,5	Метод спутниковых геодезических измерений (определений)	5,00	-
115	313623,9 7	4321154,5	Метод спутниковых геодезических измерений (определений)	5,00	-
116	313601,8 4	4321144,5	Метод спутниковых геодезических измерений (определений)	5,00	-
117	313589,1 3	4321128	Метод спутниковых геодезических измерений (определений)	5,00	-
118	313587,1 3	4321106,5	Метод спутниковых геодезических измерений (определений)	5,00	-
119	313600,5 3	4321089	Метод спутниковых геодезических измерений (определений)	5,00	-
120	313622,6 3	4321069,5	Метод спутниковых геодезических измерений (определений)	5,00	-

121	313671,5 6	4321034,5	Метод спутниковых геодезических измерений (определений)	5,00	-
122	313687,6 3	4321019,5	Метод спутниковых геодезических измерений (определений)	5,00	-
123	313688,9 7	4321003	Метод спутниковых геодезических измерений (определений)	5,00	-
124	313684,2 8	4320991	Метод спутниковых геодезических измерений (определений)	5,00	-
125	313668,1 9	4320981	Метод спутниковых геодезических измерений (определений)	5,00	-
126	313648,0 9	4320980	Метод спутниковых геодезических измерений (определений)	5,00	-
127	313615,9 4	4320988,5	Метод спутниковых геодезических измерений (определений)	5,00	-
128	313585,7 8	4320991	Метод спутниковых геодезических измерений (определений)	5,00	-

129	313564,3 4	4320990	Метод спутниковых геодезических измерений (определений)	5,00	-
130	313544,9 1	4320983	Метод спутниковых геодезических измерений (определений)	5,00	-
131	313518,2 8	4320953,5	Метод спутниковых геодезических измерений (определений)	5,00	-
132	313526,9 1	4320941,5	Метод спутниковых геодезических измерений (определений)	5,00	-
133	313534,0 9	4320929,5	Метод спутниковых геодезических измерений (определений)	5,00	-
134	313549,3 1	4320894	Метод спутниковых геодезических измерений (определений)	5,00	-
135	313559,5	4320825	Метод спутниковых геодезических измерений (определений)	5,00	-
136	313552,5 9	4320799,5	Метод спутниковых геодезических измерений (определений)	5,00	-

137	313531,2 2	4320758,5	Метод спутниковых геодезических измерений (определений)	5,00	-
138	313520,5	4320718	Метод спутниковых геодезических измерений (определений)	5,00	-
139	313505,7 8	4320703	Метод спутниковых геодезических измерений (определений)	5,00	-
140	313485,7 5	4320700	Метод спутниковых геодезических измерений (определений)	5,00	-
141	313441,7 8	4320730	Метод спутниковых геодезических измерений (определений)	5,00	-
142	313408,5 3	4320733,5	Метод спутниковых геодезических измерений (определений)	5,00	-
143	313362,4 1	4320702,5	Метод спутниковых геодезических измерений (определений)	5,00	-
144	313326,5	4320653,5	Метод спутниковых геодезических измерений (определений)	5,00	-

145	313325,6 6	4320633	Метод спутниковых геодезических измерений (определений)	5,00	-
146	313339,2 8	4320612	Метод спутниковых геодезических измерений (определений)	5,00	-
147	313374,9 4	4320601	Метод спутниковых геодезических измерений (определений)	5,00	-
148	313416,6 6	4320597,5	Метод спутниковых геодезических измерений (определений)	5,00	-
149	313429,2 8	4320589,5	Метод спутниковых геодезических измерений (определений)	5,00	-
150	313433,0 6	4320571	Метод спутниковых геодезических измерений (определений)	5,00	-
151	313426,2 8	4320562,5	Метод спутниковых геодезических измерений (определений)	5,00	-
152	313380,5	4320536	Метод спутниковых геодезических измерений (определений)	5,00	-

153	313341,9 4	4320492	Метод спутниковых геодезических измерений (определений)	5,00	-
154	313319,0 6	4320479	Метод спутниковых геодезических измерений (определений)	5,00	-
155	313305,8 8	4320481,5	Метод спутниковых геодезических измерений (определений)	5,00	-
156	313291,9 7	4320500,5	Метод спутниковых геодезических измерений (определений)	5,00	-
157	313287,6 3	4320558,5	Метод спутниковых геодезических измерений (определений)	5,00	-
158	313277,8 4	4320582	Метод спутниковых геодезических измерений (определений)	5,00	-
159	313257,5 9	4320592	Метод спутниковых геодезических измерений (определений)	5,00	-
160	313208,6 3	4320587,5	Метод спутниковых геодезических измерений (определений)	5,00	-

161	313192,6 9	4320575	Метод спутниковых геодезических измерений (определений)	5,00	-
162	313184,7 2	4320556,5	Метод спутниковых геодезических измерений (определений)	5,00	-
163	313183,1 9	4320461,5	Метод спутниковых геодезических измерений (определений)	5,00	-
164	313177,8 1	4320441	Метод спутниковых геодезических измерений (определений)	5,00	-
165	313155,5 9	4320425	Метод спутниковых геодезических измерений (определений)	5,00	-
166	313119,5 9	4320424	Метод спутниковых геодезических измерений (определений)	5,00	-
167	313102	4320438,5	Метод спутниковых геодезических измерений (определений)	5,00	-
168	313086,8 4	4320505,5	Метод спутниковых геодезических измерений (определений)	5,00	-

169	313071,4 1	4320541	Метод спутниковых геодезических измерений (определений)	5,00	-
170	313044,7 5	4320581,5	Метод спутниковых геодезических измерений (определений)	5,00	-
171	313011,6 9	4320593,5	Метод спутниковых геодезических измерений (определений)	5,00	-
172	312973,1 9	4320582	Метод спутниковых геодезических измерений (определений)	5,00	-
173	312950,6 9	4320561,5	Метод спутниковых геодезических измерений (определений)	5,00	-
174	312936,1 9	4320536	Метод спутниковых геодезических измерений (определений)	5,00	-
175	312933	4320512,5	Метод спутниковых геодезических измерений (определений)	5,00	-
176	312962,6 3	4320422,5	Метод спутниковых геодезических измерений (определений)	5,00	-

177	312960,2 5	4320408	Метод спутниковых геодезических измерений (определений)	5,00	-
178	312799,2 5	4320323,5	Метод спутниковых геодезических измерений (определений)	5,00	-
179	312770,9 4	4320300,5	Метод спутниковых геодезических измерений (определений)	5,00	-
180	312744,7 2	4320264,5	Метод спутниковых геодезических измерений (определений)	5,00	-
181	312746,1 6	4320236	Метод спутниковых геодезических измерений (определений)	5,00	-
182	312763	4320225	Метод спутниковых геодезических измерений (определений)	5,00	-
183	312805,6 9	4320226,5	Метод спутниковых геодезических измерений (определений)	5,00	-
184	312903,9 1	4320283,5	Метод спутниковых геодезических измерений (определений)	5,00	-

185	312924,9 4	4320279,5	Метод спутниковых геодезических измерений (определений)	5,00	-
186	312940,1 6	4320246,5	Метод спутниковых геодезических измерений (определений)	5,00	-
187	312938,3 1	4320231	Метод спутниковых геодезических измерений (определений)	5,00	-
188	312925,1 3	4320210,5	Метод спутниковых геодезических измерений (определений)	5,00	-
189	312904,2 2	4320198	Метод спутниковых геодезических измерений (определений)	5,00	-
190	312812,2 5	4320169,5	Метод спутниковых геодезических измерений (определений)	5,00	-
191	312791,8 4	4320151,5	Метод спутниковых геодезических измерений (определений)	5,00	-
192	312782,5	4320129	Метод спутниковых геодезических измерений (определений)	5,00	-

193	312786,9 4	4320098	Метод спутниковых геодезических измерений (определений)	5,00	-
194	312807	4320083	Метод спутниковых геодезических измерений (определений)	5,00	-
195	312832,2 8	4320086	Метод спутниковых геодезических измерений (определений)	5,00	-
196	312886,7 2	4320112,5	Метод спутниковых геодезических измерений (определений)	5,00	-
197	312914,3 4	4320107,5	Метод спутниковых геодезических измерений (определений)	5,00	-
198	312924,1 3	4320092,5	Метод спутниковых геодезических измерений (определений)	5,00	-
199	312930,3 4	4320062	Метод спутниковых геодезических измерений (определений)	5,00	-
200	312925,3 8	4320044	Метод спутниковых геодезических измерений (определений)	5,00	-

201	312866,1 3	4319990	Метод спутниковых геодезических измерений (определений)	5,00	-
202	312832,5 3	4319979,5	Метод спутниковых геодезических измерений (определений)	5,00	-
203	312802,1 6	4319993	Метод спутниковых геодезических измерений (определений)	5,00	-
204	312781,1 3	4320026,5	Метод спутниковых геодезических измерений (определений)	5,00	-
205	312757,8 1	4320046	Метод спутниковых геодезических измерений (определений)	5,00	-
206	312733,1 9	4320046	Метод спутниковых геодезических измерений (определений)	5,00	-
207	312700	4320016,5	Метод спутниковых геодезических измерений (определений)	5,00	-
208	312684,1 9	4319970	Метод спутниковых геодезических измерений (определений)	5,00	-

209	312678,8 1	4319939,5	Метод спутниковых геодезических измерений (определений)	5,00	-
210	312680,9 7	4319905,5	Метод спутниковых геодезических измерений (определений)	5,00	-
211	312686,7 5	4319898,5	Метод спутниковых геодезических измерений (определений)	5,00	-
212	312696,3 8	4319896,5	Метод спутниковых геодезических измерений (определений)	5,00	-
213	312737,3 8	4319912	Метод спутниковых геодезических измерений (определений)	5,00	-
214	312761,4 1	4319912,5	Метод спутниковых геодезических измерений (определений)	5,00	-
215	312783,1 3	4319900,5	Метод спутниковых геодезических измерений (определений)	5,00	-
216	312789,5 9	4319880	Метод спутниковых геодезических измерений (определений)	5,00	-

217	312776,3 1	4319863	Метод спутниковых геодезических измерений (определений)	5,00	-
218	312702,2 2	4319854	Метод спутниковых геодезических измерений (определений)	5,00	-
219	312678,8 8	4319834,5	Метод спутниковых геодезических измерений (определений)	5,00	-
220	312676,9 4	4319803,5	Метод спутниковых геодезических измерений (определений)	5,00	-
221	312692,6 6	4319768	Метод спутниковых геодезических измерений (определений)	5,00	-
222	312695,1 9	4319727	Метод спутниковых геодезических измерений (определений)	5,00	-
223	312712,4 7	4319680,5	Метод спутниковых геодезических измерений (определений)	5,00	-
224	312702,1 9	4319663	Метод спутниковых геодезических измерений (определений)	5,00	-

225	312668,4 4	4319650	Метод спутниковых геодезических измерений (определений)	5,00	-
226	312654,8 8	4319635	Метод спутниковых геодезических измерений (определений)	5,00	-
227	312654,7 8	4319611	Метод спутниковых геодезических измерений (определений)	5,00	-
228	312668,8 8	4319581	Метод спутниковых геодезических измерений (определений)	5,00	-
229	312669,3 4	4319567,5	Метод спутниковых геодезических измерений (определений)	5,00	-
230	312613,3 4	4319529	Метод спутниковых геодезических измерений (определений)	5,00	-
231	312605,0 3	4319506	Метод спутниковых геодезических измерений (определений)	5,00	-
232	312609,7 2	4319490,5	Метод спутниковых геодезических измерений (определений)	5,00	-

233	312627,3 1	4319483,5	Метод спутниковых геодезических измерений (определений)	5,00	-
234	312671,0 3	4319514,5	Метод спутниковых геодезических измерений (определений)	5,00	-
235	312704,5 9	4319519,5	Метод спутниковых геодезических измерений (определений)	5,00	-
236	312722,9 4	4319515,5	Метод спутниковых геодезических измерений (определений)	5,00	-
237	312749,7 8	4319493	Метод спутниковых геодезических измерений (определений)	5,00	-
238	312749,1 9	4319478	Метод спутниковых геодезических измерений (определений)	5,00	-
239	312738	4319463	Метод спутниковых геодезических измерений (определений)	5,00	-
240	312632,7 5	4319437	Метод спутниковых геодезических измерений (определений)	5,00	-

241	312620,2 2	4319419,5	Метод спутниковых геодезических измерений (определений)	5,00	-
242	312618,2 2	4319383	Метод спутниковых геодезических измерений (определений)	5,00	-
243	312605	4319367,5	Метод спутниковых геодезических измерений (определений)	5,00	-
244	312594,5 9	4319365,5	Метод спутниковых геодезических измерений (определений)	5,00	-
245	312514,7 8	4319413,5	Метод спутниковых геодезических измерений (определений)	5,00	-
246	312443,7 5	4319448,5	Метод спутниковых геодезических измерений (определений)	5,00	-
247	312417,5 9	4319448	Метод спутниковых геодезических измерений (определений)	5,00	-
248	312397,2 5	4319429,5	Метод спутниковых геодезических измерений (определений)	5,00	-

249	312391,9 4	4319416,5	Метод спутниковых геодезических измерений (определений)	5,00	-
250	312394,2 2	4319403,5	Метод спутниковых геодезических измерений (определений)	5,00	-
251	312418,0 3	4319385,5	Метод спутниковых геодезических измерений (определений)	5,00	-
252	312421,6 9	4319376,5	Метод спутниковых геодезических измерений (определений)	5,00	-
253	312415,6 9	4319365,5	Метод спутниковых геодезических измерений (определений)	5,00	-
254	312379,1 3	4319335	Метод спутниковых геодезических измерений (определений)	5,00	-
255	312372,4 1	4319316,5	Метод спутниковых геодезических измерений (определений)	5,00	-
256	312373,9 4	4319291,5	Метод спутниковых геодезических измерений (определений)	5,00	-

257	312397,1 9	4319268	Метод спутниковых геодезических измерений (определений)	5,00	-
258	312494,5 3	4319201,5	Метод спутниковых геодезических измерений (определений)	5,00	-
259	312507,4 7	4319176	Метод спутниковых геодезических измерений (определений)	5,00	-
260	312494,6 9	4319156	Метод спутниковых геодезических измерений (определений)	5,00	-
261	312479,1 6	4319150,5	Метод спутниковых геодезических измерений (определений)	5,00	-
262	312425,4 7	4319158,5	Метод спутниковых геодезических измерений (определений)	5,00	-
263	312407,4 4	4319155,5	Метод спутниковых геодезических измерений (определений)	5,00	-
264	312384,3 8	4319123,5	Метод спутниковых геодезических измерений (определений)	5,00	-

265	312348,3 8	4319118	Метод спутниковых геодезических измерений (определений)	5,00	-
266	312325,8 4	4319099,5	Метод спутниковых геодезических измерений (определений)	5,00	-
267	312314,4 7	4319079,5	Метод спутниковых геодезических измерений (определений)	5,00	-
268	312313,4 4	4319048	Метод спутниковых геодезических измерений (определений)	5,00	-
269	312300,1 3	4319030,5	Метод спутниковых геодезических измерений (определений)	5,00	-
270	312230,4 7	4319008	Метод спутниковых геодезических измерений (определений)	5,00	-
271	312215,8 1	4318994	Метод спутниковых геодезических измерений (определений)	5,00	-
272	312213,7 2	4318964	Метод спутниковых геодезических измерений (определений)	5,00	-

273	312223,0 6	4318948	Метод спутниковых геодезических измерений (определений)	5,00	-
274	312236,4 4	4318939	Метод спутниковых геодезических измерений (определений)	5,00	-
275	312256,4 7	4318940,5	Метод спутниковых геодезических измерений (определений)	5,00	-
276	312292,2 8	4318967	Метод спутниковых геодезических измерений (определений)	5,00	-
277	312307,2 8	4318964	Метод спутниковых геодезических измерений (определений)	5,00	-
278	312322,3 8	4318914,5	Метод спутниковых геодезических измерений (определений)	5,00	-
279	312340,2 8	4318884	Метод спутниковых геодезических измерений (определений)	5,00	-
280	312343,9 7	4318848,5	Метод спутниковых геодезических измерений (определений)	5,00	-

281	312334,0 9	4318827,5	Метод спутниковых геодезических измерений (определений)	5,00	-
282	312318,3 4	4318811,5	Метод спутниковых геодезических измерений (определений)	5,00	-
283	312282,1 9	4318799,5	Метод спутниковых геодезических измерений (определений)	5,00	-
284	312268,8 4	4318804	Метод спутниковых геодезических измерений (определений)	5,00	-
285	312230,7 2	4318840,5	Метод спутниковых геодезических измерений (определений)	5,00	-
286	312199,4 7	4318836,5	Метод спутниковых геодезических измерений (определений)	5,00	-
287	312192	4318828	Метод спутниковых геодезических измерений (определений)	5,00	-
288	312187,3 4	4318807,5	Метод спутниковых геодезических измерений (определений)	5,00	-

289	312195,0 6	4318789	Метод спутниковых геодезических измерений (определений)	5,00	-
290	312207,8 8	4318779,5	Метод спутниковых геодезических измерений (определений)	5,00	-
291	312233,6 6	4318777	Метод спутниковых геодезических измерений (определений)	5,00	-
292	312242,3 4	4318769	Метод спутниковых геодезических измерений (определений)	5,00	-
293	312236,4 7	4318743	Метод спутниковых геодезических измерений (определений)	5,00	-
294	312227,8 1	4318728,5	Метод спутниковых геодезических измерений (определений)	5,00	-
295	312187,6 6	4318691,5	Метод спутниковых геодезических измерений (определений)	5,00	-
296	312144,0 9	4318668,5	Метод спутниковых геодезических измерений (определений)	5,00	-

297	312121,3 8	4318646	Метод спутниковых геодезических измерений (определений)	5,00	-
298	312128,5 6	4318631,5	Метод спутниковых геодезических измерений (определений)	5,00	-
299	312161,4 4	4318620	Метод спутниковых геодезических измерений (определений)	5,00	-
300	312182,7 2	4318600,5	Метод спутниковых геодезических измерений (определений)	5,00	-
301	312189	4318584,5	Метод спутниковых геодезических измерений (определений)	5,00	-
302	312189,1 9	4318552	Метод спутниковых геодезических измерений (определений)	5,00	-
303	312169,1 6	4318531,5	Метод спутниковых геодезических измерений (определений)	5,00	-
304	312054,0 6	4318533,5	Метод спутниковых геодезических измерений (определений)	5,00	-

305	312043,7 8	4318528,5	Метод спутниковых геодезических измерений (определений)	5,00	-
306	312036,9 1	4318515,5	Метод спутниковых геодезических измерений (определений)	5,00	-
307	312036,6 3	4318500,5	Метод спутниковых геодезических измерений (определений)	5,00	-
308	312043,9 1	4318490,5	Метод спутниковых геодезических измерений (определений)	5,00	-
309	312123,0 3	4318464,5	Метод спутниковых геодезических измерений (определений)	5,00	-
310	312128,8 4	4318423,5	Метод спутниковых геодезических измерений (определений)	5,00	-
311	312161,1 3	4318372	Метод спутниковых геодезических измерений (определений)	5,00	-
312	312158,2 2	4318357	Метод спутниковых геодезических измерений (определений)	5,00	-

313	312141,2 5	4318341,5	Метод спутниковых геодезических измерений (определений)	5,00	-
314	312121	4318342,5	Метод спутниковых геодезических измерений (определений)	5,00	-
315	312110,2 2	4318349	Метод спутниковых геодезических измерений (определений)	5,00	-
316	312098,1 9	4318391	Метод спутниковых геодезических измерений (определений)	5,00	-
317	312087,6 3	4318398,5	Метод спутниковых геодезических измерений (определений)	5,00	-
318	312074,1 9	4318388	Метод спутниковых геодезических измерений (определений)	5,00	-
319	312062,3 1	4318336	Метод спутниковых геодезических измерений (определений)	5,00	-
320	312049,2 5	4318321	Метод спутниковых геодезических измерений (определений)	5,00	-

321	312036,1 9	4318315	Метод спутниковых геодезических измерений (определений)	5,00	-
322	312019,0 3	4318323,5	Метод спутниковых геодезических измерений (определений)	5,00	-
323	311977,1 3	4318387	Метод спутниковых геодезических измерений (определений)	5,00	-
324	311967,3 8	4318393,5	Метод спутниковых геодезических измерений (определений)	5,00	-
325	311954,3 4	4318392,5	Метод спутниковых геодезических измерений (определений)	5,00	-
326	311945,4 4	4318382	Метод спутниковых геодезических измерений (определений)	5,00	-
327	311943,6 6	4318369,5	Метод спутниковых геодезических измерений (определений)	5,00	-
328	311948,6 3	4318354	Метод спутниковых геодезических измерений (определений)	5,00	-

329	311964,9 4	4318339	Метод спутниковых геодезических измерений (определений)	5,00	-
330	311962,3 8	4318323,5	Метод спутниковых геодезических измерений (определений)	5,00	-
331	311946,7 8	4318310,5	Метод спутниковых геодезических измерений (определений)	5,00	-
332	311882,3 1	4318283,5	Метод спутниковых геодезических измерений (определений)	5,00	-
333	311867,5	4318283	Метод спутниковых геодезических измерений (определений)	5,00	-
334	311849,5	4318291	Метод спутниковых геодезических измерений (определений)	5,00	-
335	311813,5 3	4318339	Метод спутниковых геодезических измерений (определений)	5,00	-
336	311780,2 5	4318367	Метод спутниковых геодезических измерений (определений)	5,00	-

337	311764,8 1	4318370	Метод спутниковых геодезических измерений (определений)	5,00	-
338	311734,2 8	4318364	Метод спутниковых геодезических измерений (определений)	5,00	-
339	311719,4 1	4318346,5	Метод спутниковых геодезических измерений (определений)	5,00	-
340	311723,8 1	4318337	Метод спутниковых геодезических измерений (определений)	5,00	-
341	311764,5 6	4318335,5	Метод спутниковых геодезических измерений (определений)	5,00	-
342	311780,4 7	4318328,5	Метод спутниковых геодезических измерений (определений)	5,00	-
343	311788	4318316	Метод спутниковых геодезических измерений (определений)	5,00	-
344	311784,6 6	4318303	Метод спутниковых геодезических измерений (определений)	5,00	-

345	311769,8 8	4318293,5	Метод спутниковых геодезических измерений (определений)	5,00	-
346	311715,9 7	4318285,5	Метод спутниковых геодезических измерений (определений)	5,00	-
347	311705,6 9	4318277,5	Метод спутниковых геодезических измерений (определений)	5,00	-
348	311701,6 6	4318265	Метод спутниковых геодезических измерений (определений)	5,00	-
349	311716,2 2	4318242	Метод спутниковых геодезических измерений (определений)	5,00	-
350	311759,2 2	4318226	Метод спутниковых геодезических измерений (определений)	5,00	-
351	311763,8 4	4318198	Метод спутниковых геодезических измерений (определений)	5,00	-
352	311746,7 8	4318180,5	Метод спутниковых геодезических измерений (определений)	5,00	-

353	311708,2 8	4318165,5	Метод спутниковых геодезических измерений (определений)	5,00	-
354	311688,0 3	4318162	Метод спутниковых геодезических измерений (определений)	5,00	-
355	311652,1 3	4318167	Метод спутниковых геодезических измерений (определений)	5,00	-
356	311640	4318159,5	Метод спутниковых геодезических измерений (определений)	5,00	-
357	311639,0 9	4318131,5	Метод спутниковых геодезических измерений (определений)	5,00	-
358	311662,8 8	4318075	Метод спутниковых геодезических измерений (определений)	5,00	-
359	311654,2 5	4318052	Метод спутниковых геодезических измерений (определений)	5,00	-
360	311634,1 9	4318041,5	Метод спутниковых геодезических измерений (определений)	5,00	-

361	311596,0 3	4318048	Метод спутниковых геодезических измерений (определений)	5,00	-
362	311588,1 9	4318054,5	Метод спутниковых геодезических измерений (определений)	5,00	-
363	311580,2 8	4318113,5	Метод спутниковых геодезических измерений (определений)	5,00	-
364	311567,5 3	4318131	Метод спутниковых геодезических измерений (определений)	5,00	-
365	311547,3 4	4318124	Метод спутниковых геодезических измерений (определений)	5,00	-
366	311539,5 6	4318111	Метод спутниковых геодезических измерений (определений)	5,00	-
367	311502,3 8	4317981	Метод спутниковых геодезических измерений (определений)	5,00	-
368	311503,5	4317959,5	Метод спутниковых геодезических измерений (определений)	5,00	-

369	311516,2 2	4317952	Метод спутниковых геодезических измерений (определений)	5,00	-
370	311565,1 6	4317957,5	Метод спутниковых геодезических измерений (определений)	5,00	-
371	311596,4 7	4317948	Метод спутниковых геодезических измерений (определений)	5,00	-
372	311624,5 6	4317903,5	Метод спутниковых геодезических измерений (определений)	5,00	-
373	311660,4 4	4317870,5	Метод спутниковых геодезических измерений (определений)	5,00	-
374	311670,1 3	4317837	Метод спутниковых геодезических измерений (определений)	5,00	-
375	311644,7 8	4317778	Метод спутниковых геодезических измерений (определений)	5,00	-
376	311628,7 5	4317763,5	Метод спутниковых геодезических измерений (определений)	5,00	-

377	311609,2 8	4317773	Метод спутниковых геодезических измерений (определений)	5,00	-
378	311599,8 1	4317818,5	Метод спутниковых геодезических измерений (определений)	5,00	-
379	311588,1 9	4317823	Метод спутниковых геодезических измерений (определений)	5,00	-
380	311578,4 1	4317818,5	Метод спутниковых геодезических измерений (определений)	5,00	-
381	311529,6 6	4317727	Метод спутниковых геодезических измерений (определений)	5,00	-
382	311519,2 5	4317716,5	Метод спутниковых геодезических измерений (определений)	5,00	-
383	311487,8 4	4317704	Метод спутниковых геодезических измерений (определений)	5,00	-
384	311476,4 4	4317684,5	Метод спутниковых геодезических измерений (определений)	5,00	-

385	311487,4 1	4317661,5	Метод спутниковых геодезических измерений (определений)	5,00	-
386	311523,1 3	4317645	Метод спутниковых геодезических измерений (определений)	5,00	-
387	311547,9 1	4317619,5	Метод спутниковых геодезических измерений (определений)	5,00	-
388	311567,9 1	4317583,5	Метод спутниковых геодезических измерений (определений)	5,00	-
389	311562,8 4	4317565,5	Метод спутниковых геодезических измерений (определений)	5,00	-
390	311544,6 6	4317557,5	Метод спутниковых геодезических измерений (определений)	5,00	-
391	311480,3 8	4317580,5	Метод спутниковых геодезических измерений (определений)	5,00	-
392	311477,7 8	4317565,5	Метод спутниковых геодезических измерений (определений)	5,00	-

393	311485,7 5	4317535	Метод спутниковых геодезических измерений (определений)	5,00	-
394	311478,5 9	4317488,5	Метод спутниковых геодезических измерений (определений)	5,00	-
395	311486,3 4	4317474	Метод спутниковых геодезических измерений (определений)	5,00	-
396	311518,7 8	4317448	Метод спутниковых геодезических измерений (определений)	5,00	-
397	311526,3 1	4317432,5	Метод спутниковых геодезических измерений (определений)	5,00	-
398	311524,7 2	4317404	Метод спутниковых геодезических измерений (определений)	5,00	-
399	311506,4 4	4317360,5	Метод спутниковых геодезических измерений (определений)	5,00	-
400	311512,1 3	4317327,5	Метод спутниковых геодезических измерений (определений)	5,00	-

401	311572,4 1	4317280,5	Метод спутниковых геодезических измерений (определений)	5,00	-
402	311580,8 1	4317263,5	Метод спутниковых геодезических измерений (определений)	5,00	-
403	311575,6 6	4317250,5	Метод спутниковых геодезических измерений (определений)	5,00	-
404	311560,2 2	4317242	Метод спутниковых геодезических измерений (определений)	5,00	-
405	311544,2 2	4317241,5	Метод спутниковых геодезических измерений (определений)	5,00	-
406	311495,6 9	4317255,5	Метод спутниковых геодезических измерений (определений)	5,00	-
407	311486,1 6	4317253	Метод спутниковых геодезических измерений (определений)	5,00	-
408	311470,0 9	4317232,5	Метод спутниковых геодезических измерений (определений)	5,00	-

409	311460,3 4	4317229	Метод спутниковых геодезических измерений (определений)	5,00	-
410	311411,4 4	4317240,5	Метод спутниковых геодезических измерений (определений)	5,00	-
411	311388,7 8	4317237	Метод спутниковых геодезических измерений (определений)	5,00	-
412	311365,5 9	4317220	Метод спутниковых геодезических измерений (определений)	5,00	-
413	311355,1 3	4317189	Метод спутниковых геодезических измерений (определений)	5,00	-
414	311358,9 1	4317165	Метод спутниковых геодезических измерений (определений)	5,00	-
415	311367,3 8	4317156,5	Метод спутниковых геодезических измерений (определений)	5,00	-
416	311382,2 2	4317159,5	Метод спутниковых геодезических измерений (определений)	5,00	-

417	311386,4 4	4317176,5	Метод спутниковых геодезических измерений (определений)	5,00	-
418	311396,5 3	4317196,5	Метод спутниковых геодезических измерений (определений)	5,00	-
419	311412,4 1	4317198	Метод спутниковых геодезических измерений (определений)	5,00	-
420	311420,8 8	4317178,5	Метод спутниковых геодезических измерений (определений)	5,00	-
421	311413,4 7	4317163	Метод спутниковых геодезических измерений (определений)	5,00	-
422	311410,2 2	4317148	Метод спутниковых геодезических измерений (определений)	5,00	-
423	311413,4 7	4317136,5	Метод спутниковых геодезических измерений (определений)	5,00	-
424	311419,4 4	4317131,5	Метод спутниковых геодезических измерений (определений)	5,00	-

425	311464,8 8	4317121,5	Метод спутниковых геодезических измерений (определений)	5,00	-
426	311490,7 8	4317112	Метод спутниковых геодезических измерений (определений)	5,00	-
427	311491,8 4	4317089	Метод спутниковых геодезических измерений (определений)	5,00	-
428	311424,0 6	4317085	Метод спутниковых геодезических измерений (определений)	5,00	-
429	311416,6 6	4317061,5	Метод спутниковых геодезических измерений (определений)	5,00	-
430	311414,1 9	4317033	Метод спутниковых геодезических измерений (определений)	5,00	-
431	311413,4 7	4316879,5	Метод спутниковых геодезических измерений (определений)	5,00	-
432	311408,1 6	4316854	Метод спутниковых геодезических измерений (определений)	5,00	-

433	311388,0 9	4316841	Метод спутниковых геодезических измерений (определений)	5,00	-
434	311380,6 3	4316836	Метод спутниковых геодезических измерений (определений)	5,00	-
435	311367,4 1	4316837	Метод спутниковых геодезических измерений (определений)	5,00	-
436	311309,3 8	4316857,5	Метод спутниковых геодезических измерений (определений)	5,00	-
437	311304,1 6	4316841,5	Метод спутниковых геодезических измерений (определений)	5,00	-
438	311327,1 3	4316792	Метод спутниковых геодезических измерений (определений)	5,00	-
439	311321,5	4316775	Метод спутниковых геодезических измерений (определений)	5,00	-
440	311303,8 8	4316767,5	Метод спутниковых геодезических измерений (определений)	5,00	-

441	311257,5	4316774,5	Метод спутниковых геодезических измерений (определений)	5,00	-
442	311234,9 7	4316771	Метод спутниковых геодезических измерений (определений)	5,00	-
443	311216,9 7	4316752	Метод спутниковых геодезических измерений (определений)	5,00	-
444	311218,3 8	4316720	Метод спутниковых геодезических измерений (определений)	5,00	-
445	311246,1 3	4316701	Метод спутниковых геодезических измерений (определений)	5,00	-
446	311247,6 3	4316685	Метод спутниковых геодезических измерений (определений)	5,00	-
447	311242,4 1	4316632,5	Метод спутниковых геодезических измерений (определений)	5,00	-
448	311253,2 2	4316619,5	Метод спутниковых геодезических измерений (определений)	5,00	-

449	311293,7 8	4316603	Метод спутниковых геодезических измерений (определений)	5,00	-
450	311304,7 2	4316585	Метод спутниковых геодезических измерений (определений)	5,00	-
451	311301,5 6	4316559	Метод спутниковых геодезических измерений (определений)	5,00	-
452	311271,3 1	4316515,5	Метод спутниковых геодезических измерений (определений)	5,00	-
453	311234,7 8	4316480	Метод спутниковых геодезических измерений (определений)	5,00	-
454	311196,6 6	4316459	Метод спутниковых геодезических измерений (определений)	5,00	-
455	311170,7 5	4316457	Метод спутниковых геодезических измерений (определений)	5,00	-
456	311114,5 9	4316464,5	Метод спутниковых геодезических измерений (определений)	5,00	-

457	311088,9 1	4316456,5	Метод спутниковых геодезических измерений (определений)	5,00	-
458	311081,1 6	4316447	Метод спутниковых геодезических измерений (определений)	5,00	-
459	311065,3 1	4316398	Метод спутниковых геодезических измерений (определений)	5,00	-
460	311063,0 6	4316382,5	Метод спутниковых геодезических измерений (определений)	5,00	-
461	311068,4 7	4316370	Метод спутниковых геодезических измерений (определений)	5,00	-
462	311121,7 5	4316356	Метод спутниковых геодезических измерений (определений)	5,00	-
463	311134,7 2	4316344,5	Метод спутниковых геодезических измерений (определений)	5,00	-
464	311141,9 1	4316328,5	Метод спутниковых геодезических измерений (определений)	5,00	-

465	311138,7 8	4316205,5	Метод спутниковых геодезических измерений (определений)	5,00	-
466	311129,8 8	4316188,5	Метод спутниковых геодезических измерений (определений)	5,00	-
467	311096,1 9	4316183,5	Метод спутниковых геодезических измерений (определений)	5,00	-
468	311082,8 8	4316170,5	Метод спутниковых геодезических измерений (определений)	5,00	-
469	311074,2 5	4316144,5	Метод спутниковых геодезических измерений (определений)	5,00	-
470	311078,2 5	4316137	Метод спутниковых геодезических измерений (определений)	5,00	-
471	311091,7 2	4316133	Метод спутниковых геодезических измерений (определений)	5,00	-
472	311130	4316147	Метод спутниковых геодезических измерений (определений)	5,00	-

473	311191,8 4	4316140,5	Метод спутниковых геодезических измерений (определений)	5,00	-
474	311207,1 9	4316129,5	Метод спутниковых геодезических измерений (определений)	5,00	-
475	311212,0 6	4316106	Метод спутниковых геодезических измерений (определений)	5,00	-
476	311203,3 8	4316075,5	Метод спутниковых геодезических измерений (определений)	5,00	-
477	311176,1 6	4316057	Метод спутниковых геодезических измерений (определений)	5,00	-
478	311073,5 6	4316063,5	Метод спутниковых геодезических измерений (определений)	5,00	-
479	311060,9 1	4316062	Метод спутниковых геодезических измерений (определений)	5,00	-
480	311047,6 9	4316047	Метод спутниковых геодезических измерений (определений)	5,00	-

481	311060,8 8	4316030,5	Метод спутниковых геодезических измерений (определений)	5,00	-
482	311088,9 4	4316019	Метод спутниковых геодезических измерений (определений)	5,00	-
483	311122,1 6	4316024	Метод спутниковых геодезических измерений (определений)	5,00	-
484	311129,5 9	4316016,5	Метод спутниковых геодезических измерений (определений)	5,00	-
485	311116,7 8	4315975,5	Метод спутниковых геодезических измерений (определений)	5,00	-
486	311073,2 8	4315957,5	Метод спутниковых геодезических измерений (определений)	5,00	-
487	311064	4315947	Метод спутниковых геодезических измерений (определений)	5,00	-
488	311065,1 6	4315931,5	Метод спутниковых геодезических измерений (определений)	5,00	-

489	311073,4 7	4315922,5	Метод спутниковых геодезических измерений (определений)	5,00	-
490	311114,7 5	4315921,5	Метод спутниковых геодезических измерений (определений)	5,00	-
491	311122,5 9	4315914,5	Метод спутниковых геодезических измерений (определений)	5,00	-
492	311134,4 4	4315883	Метод спутниковых геодезических измерений (определений)	5,00	-
493	311130,1 6	4315870,5	Метод спутниковых геодезических измерений (определений)	5,00	-
494	311105,6 6	4315847	Метод спутниковых геодезических измерений (определений)	5,00	-
495	311104,9 4	4315827,5	Метод спутниковых геодезических измерений (определений)	5,00	-
496	311114,4 4	4315809	Метод спутниковых геодезических измерений (определений)	5,00	-

497	311144,2 5	4315785,5	Метод спутниковых геодезических измерений (определений)	5,00	-
498	311142,9 1	4315763,5	Метод спутниковых геодезических измерений (определений)	5,00	-
499	311109,7 2	4315741,5	Метод спутниковых геодезических измерений (определений)	5,00	-
500	311053,0 6	4315729	Метод спутниковых геодезических измерений (определений)	5,00	-
501	311034,8 4	4315702	Метод спутниковых геодезических измерений (определений)	5,00	-
502	311025,4 4	4315697,5	Метод спутниковых геодезических измерений (определений)	5,00	-
503	311007,0 6	4315701,5	Метод спутниковых геодезических измерений (определений)	5,00	-
504	310997,6 9	4315721,5	Метод спутниковых геодезических измерений (определений)	5,00	-

505	310978,5	4315734	Метод спутниковых геодезических измерений (определений)	5,00	-
506	310965,7 8	4315732,5	Метод спутниковых геодезических измерений (определений)	5,00	-
507	310955,2 5	4315720	Метод спутниковых геодезических измерений (определений)	5,00	-
508	310950,3 8	4315678,5	Метод спутниковых геодезических измерений (определений)	5,00	-
509	310933,7 5	4315640,5	Метод спутниковых геодезических измерений (определений)	5,00	-
510	310937,4 7	4315604	Метод спутниковых геодезических измерений (определений)	5,00	-
511	310947,9 7	4315589,5	Метод спутниковых геодезических измерений (определений)	5,00	-
512	310966,9 7	4315588	Метод спутниковых геодезических измерений (определений)	5,00	-

513	310986,0 3	4315592	Метод спутниковых геодезических измерений (определений)	5,00	-
514	311006,9 7	4315603	Метод спутниковых геодезических измерений (определений)	5,00	-
515	311019,2 2	4315601,5	Метод спутниковых геодезических измерений (определений)	5,00	-
516	311022,1 9	4315594,5	Метод спутниковых геодезических измерений (определений)	5,00	-
517	311009,8 8	4315558	Метод спутниковых геодезических измерений (определений)	5,00	-
518	311005,1 3	4315514,5	Метод спутниковых геодезических измерений (определений)	5,00	-
519	310986,1 3	4315514	Метод спутниковых геодезических измерений (определений)	5,00	-
520	310976,6 3	4315508	Метод спутниковых геодезических измерений (определений)	5,00	-

521	310968,3 4	4315510,5	Метод спутниковых геодезических измерений (определений)	5,00	-
522	310909,6 3	4315551	Метод спутниковых геодезических измерений (определений)	5,00	-
523	310894,7 2	4315552	Метод спутниковых геодезических измерений (определений)	5,00	-
524	310825,7 5	4315519,5	Метод спутниковых геодезических измерений (определений)	5,00	-
525	310800,1 6	4315483,5	Метод спутниковых геодезических измерений (определений)	5,00	-
526	310799,0 9	4315452,5	Метод спутниковых геодезических измерений (определений)	5,00	-
527	310780,5 6	4315428	Метод спутниковых геодезических измерений (определений)	5,00	-
528	310751,4 1	4315410,5	Метод спутниковых геодезических измерений (определений)	5,00	-

529	310741,3 8	4315378,5	Метод спутниковых геодезических измерений (определений)	5,00	-
530	310733,9 4	4315341,5	Метод спутниковых геодезических измерений (определений)	5,00	-
531	310720,1 9	4315315	Метод спутниковых геодезических измерений (определений)	5,00	-
532	310709,8 1	4315309,5	Метод спутниковых геодезических измерений (определений)	5,00	-
533	310696	4315316	Метод спутниковых геодезических измерений (определений)	5,00	-
534	310657,6 6	4315404	Метод спутниковых геодезических измерений (определений)	5,00	-
535	310641,2 2	4315404	Метод спутниковых геодезических измерений (определений)	5,00	-
536	310628,4 1	4315394,5	Метод спутниковых геодезических измерений (определений)	5,00	-

537	310618,2 5	4315373,5	Метод спутниковых геодезических измерений (определений)	5,00	-
538	310601,2 5	4315323	Метод спутниковых геодезических измерений (определений)	5,00	-
539	310602,4 7	4315297	Метод спутниковых геодезических измерений (определений)	5,00	-
540	310595,1 9	4315256,5	Метод спутниковых геодезических измерений (определений)	5,00	-
541	310584,0 6	4315235	Метод спутниковых геодезических измерений (определений)	5,00	-
542	310563,4 1	4315207	Метод спутниковых геодезических измерений (определений)	5,00	-
543	310530,0 3	4315211,5	Метод спутниковых геодезических измерений (определений)	5,00	-
544	310527,3 8	4315242	Метод спутниковых геодезических измерений (определений)	5,00	-

545	310547,5	4315273,5	Метод спутниковых геодезических измерений (определений)	5,00	-
546	310565,5	4315293	Метод спутниковых геодезических измерений (определений)	5,00	-
547	310564,4 7	4315306,5	Метод спутниковых геодезических измерений (определений)	5,00	-
548	310552,8 1	4315312,5	Метод спутниковых геодезических измерений (определений)	5,00	-
549	310531,6 3	4315306	Метод спутниковых геодезических измерений (определений)	5,00	-
550	310507,4 7	4315292	Метод спутниковых геодезических измерений (определений)	5,00	-
551	310451,5 3	4315302	Метод спутниковых геодезических измерений (определений)	5,00	-
552	310435,9 1	4315294	Метод спутниковых геодезических измерений (определений)	5,00	-

553	310420,0 3	4315276,5	Метод спутниковых геодезических измерений (определений)	5,00	-
554	310405	4315225	Метод спутниковых геодезических измерений (определений)	5,00	-
555	310383,9 1	4315200	Метод спутниковых геодезических измерений (определений)	5,00	-
556	310383,3 1	4315182	Метод спутниковых геодезических измерений (определений)	5,00	-
557	310416,6 9	4315180,5	Метод спутниковых геодезических измерений (определений)	5,00	-
558	310436,8 1	4315159,5	Метод спутниковых геодезических измерений (определений)	5,00	-
559	310396,9 1	4315125,5	Метод спутниковых геодезических измерений (определений)	5,00	-
560	310394,9 7	4315108,5	Метод спутниковых геодезических измерений (определений)	5,00	-

561	310394,9 7	4315089	Метод спутниковых геодезических измерений (определений)	5,00	-
562	310402,3 8	4315042,5	Метод спутниковых геодезических измерений (определений)	5,00	-
563	310386,2 8	4315002,5	Метод спутниковых геодезических измерений (определений)	5,00	-
564	310364,2 2	4314984,5	Метод спутниковых геодезических измерений (определений)	5,00	-
565	310324,8 8	4314965	Метод спутниковых геодезических измерений (определений)	5,00	-
566	310316,0 6	4314948,5	Метод спутниковых геодезических измерений (определений)	5,00	-
567	310337,7 8	4314936	Метод спутниковых геодезических измерений (определений)	5,00	-
568	310367,9 7	4314939	Метод спутниковых геодезических измерений (определений)	5,00	-

569	310390,2 2	4314943,5	Метод спутниковых геодезических измерений (определений)	5,00	-
570	310402,3 8	4314914,5	Метод спутниковых геодезических измерений (определений)	5,00	-
571	310398,1 6	4314875,5	Метод спутниковых геодезических измерений (определений)	5,00	-
572	310386,9 7	4314864,5	Метод спутниковых геодезических измерений (определений)	5,00	-
573	310361,5 9	4314833	Метод спутниковых геодезических измерений (определений)	5,00	-
574	310353,4 1	4314793	Метод спутниковых геодезических измерений (определений)	5,00	-
575	310344,1 3	4314766,5	Метод спутниковых геодезических измерений (определений)	5,00	-
576	310317,3 8	4314752	Метод спутниковых геодезических измерений (определений)	5,00	-

577	310277,3 1	4314725,5	Метод спутниковых геодезических измерений (определений)	5,00	-
578	310244,2 2	4314692,5	Метод спутниковых геодезических измерений (определений)	5,00	-
579	310205,7 2	4314631	Метод спутниковых геодезических измерений (определений)	5,00	-
580	310178,8 8	4314601	Метод спутниковых геодезических измерений (определений)	5,00	-
581	310151,3 4	4314589,5	Метод спутниковых геодезических измерений (определений)	5,00	-
582	310143,4 1	4314566,5	Метод спутниковых геодезических измерений (определений)	5,00	-
583	310161,3 8	4314536,5	Метод спутниковых геодезических измерений (определений)	5,00	-
584	310161,9 4	4314520,5	Метод спутниковых геодезических измерений (определений)	5,00	-

585	310135,4 4	4314499,5	Метод спутниковых геодезических измерений (определений)	5,00	-
586	310095,1 9	4314485,5	Метод спутниковых геодезических измерений (определений)	5,00	-
587	310081,4 4	4314471,5	Метод спутниковых геодезических измерений (определений)	5,00	-
588	310097,3 1	4314448,5	Метод спутниковых геодезических измерений (определений)	5,00	-
589	310138,6 3	4314458	Метод спутниковых геодезических измерений (определений)	5,00	-
590	310165,6 3	4314443,5	Метод спутниковых геодезических измерений (определений)	5,00	-
591	310185,2 2	4314434,5	Метод спутниковых геодезических измерений (определений)	5,00	-
592	310183,1 3	4314412,5	Метод спутниковых геодезических измерений (определений)	5,00	-

593	310167,7 5	4314398,5	Метод спутниковых геодезических измерений (определений)	5,00	-
594	310138,0 9	4314385,5	Метод спутниковых геодезических измерений (определений)	5,00	-
595	310117,4 4	4314360	Метод спутниковых геодезических измерений (определений)	5,00	-
596	310121,6 9	4314315,5	Метод спутниковых геодезических измерений (определений)	5,00	-
597	310103,6 6	4314287	Метод спутниковых геодезических измерений (определений)	5,00	-
598	310108,4 4	4314259	Метод спутниковых геодезических измерений (определений)	5,00	-
599	310123,7 8	4314241,5	Метод спутниковых геодезических измерений (определений)	5,00	-
600	310151,3 4	4314255,5	Метод спутниковых геодезических измерений (определений)	5,00	-

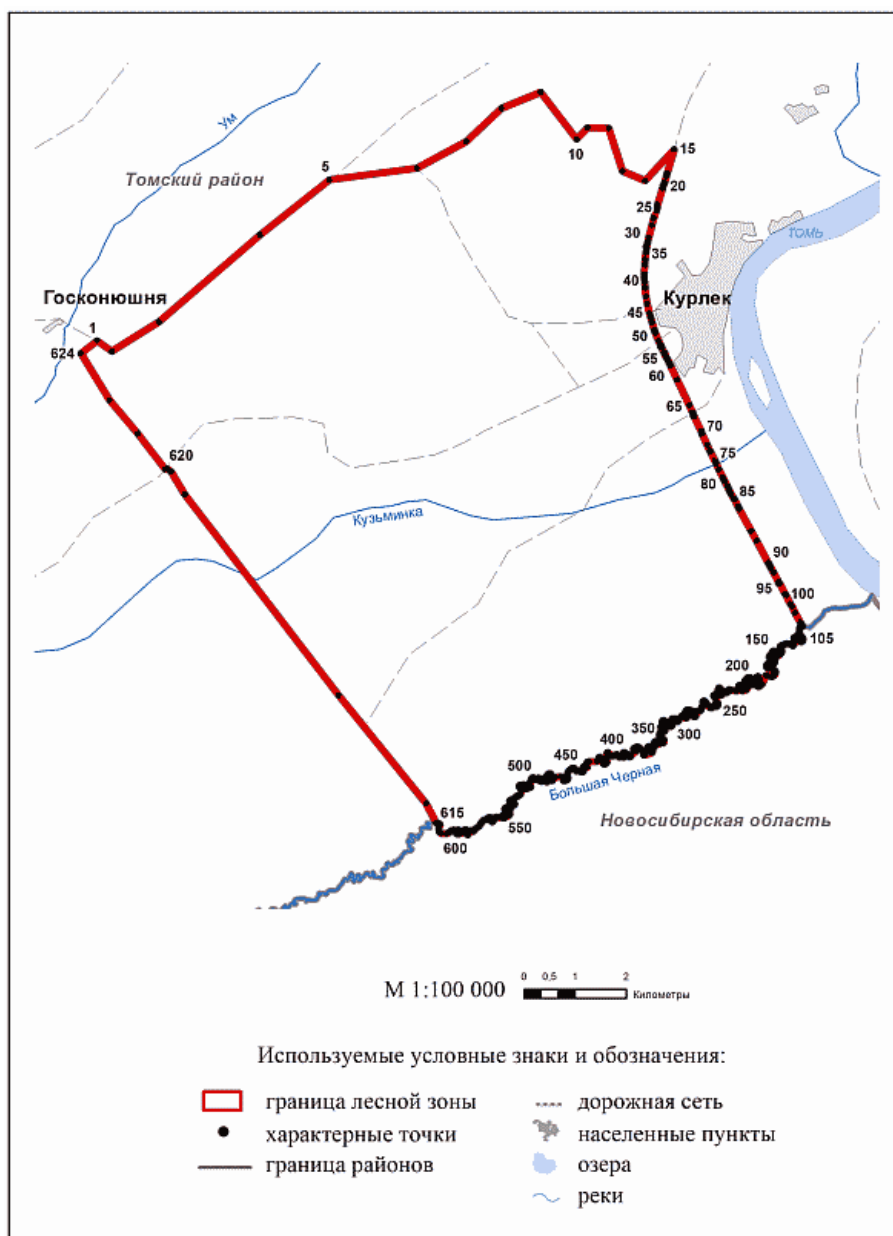
601	310164,4 1	4314298	Метод спутниковых геодезических измерений (определений)	5,00	-
602	310178,3 4	4314295	Метод спутниковых геодезических измерений (определений)	5,00	-
603	310181	4314277	Метод спутниковых геодезических измерений (определений)	5,00	-
604	310176,7 5	4314248,5	Метод спутниковых геодезических измерений (определений)	5,00	-
605	310182,8 8	4314201,5	Метод спутниковых геодезических измерений (определений)	5,00	-
606	310175	4314152,5	Метод спутниковых геодезических измерений (определений)	5,00	-
607	310137,0 3	4314095	Метод спутниковых геодезических измерений (определений)	5,00	-
608	310125,9 1	4314061	Метод спутниковых геодезических измерений (определений)	5,00	-

609	310129,0 9	4313957	Метод спутниковых геодезических измерений (определений)	5,00	-
610	310161,5 9	4313914	Метод спутниковых геодезических измерений (определений)	5,00	-
611	310228,1 3	4313909	Метод спутниковых геодезических измерений (определений)	5,00	-
612	310293,8 1	4313932	Метод спутниковых геодезических измерений (определений)	5,00	-
613	310314,4 7	4313925,5	Метод спутниковых геодезических измерений (определений)	5,00	-
614	310332,4 7	4313898,5	Метод спутниковых геодезических измерений (определений)	5,00	-
615	310344,1 9	4313861	Метод спутниковых геодезических измерений (определений)	5,00	-
616	310720,3 1	4313677,5	Метод спутниковых геодезических измерений (определений)	5,00	-

617	312903,4 4	4312057	Метод спутниковых геодезических измерений (определений)	5,00	-
618	316934,7 5	4309213	Метод спутниковых геодезических измерений (определений)	5,00	-
619	317383,2 2	4308969	Метод спутниковых геодезических измерений (определений)	5,00	-
620	317452,1 3	4308893	Метод спутниковых геодезических измерений (определений)	5,00	-
621	317445,1 3	4308853	Метод спутниковых геодезических измерений (определений)	5,00	-
622	318154,0 6	4308343	Метод спутниковых геодезических измерений (определений)	5,00	-
623	318832,5 9	4307823	Метод спутниковых геодезических измерений (определений)	5,00	-
624	319764,5 9	4307296,5	Метод спутниковых геодезических измерений (определений)	5,00	-

1	319997,5 6	4307624	Метод спутниковых геодезических измерений (определений)	5,00	-
---	---------------	---------	---	------	---

План границ лесной зоны



Сведения о границах сельскохозяйственной зоны

1. Система координат МСК 70, зона 4					
2. Сведения о характерных точках границ сельскохозяйственной зоны					
Обозначение характерных точек границ	Координаты, м		Метод определения координат характерной точки	Средняя квадратическая погрешность положения характерной точки (Mt), м	Описание обозначения точки на местности (при наличии)
	X	Y			
1	2	3	4	5	6
1	323139,9	4301875	Метод спутниковых геодезических измерений (определений)	5,00	-
2	323055,0 3	4301991,5	Метод спутниковых геодезических измерений (определений)	5,00	-
3	323283,1 5	4302376	Метод спутниковых геодезических измерений (определений)	5,00	-
4	323291,1 2	4302408	Метод спутниковых геодезических измерений (определений)	5,00	-
5	323145,2 2	4302686,5	Метод спутниковых геодезических измерений (определений)	5,00	-
6	322747,3 2	4303273	Метод спутниковых геодезических измерений (определений)	5,00	-

7	322717,1 2	4303352,5	Метод спутниковых геодезических измерений (определений)	5,00	-
8	322710,1 9	4303445	Метод спутниковых геодезических измерений (определений)	5,00	-
9	322819,6 2	4304777	Метод спутниковых геодезических измерений (определений)	5,00	-
10	322834,8 8	4304835	Метод спутниковых геодезических измерений (определений)	5,00	-
11	323796,9	4306566,5	Метод спутниковых геодезических измерений (определений)	5,00	-
12	324318,2 8	4307514	Метод спутниковых геодезических измерений (определений)	5,00	-
13	324354,8 1	4307551,5	Метод спутниковых геодезических измерений (определений)	5,00	-
14	325225,2 8	4308309,5	Метод спутниковых геодезических измерений (определений)	5,00	-

15	326937,8 7	4309793,5	Метод спутниковых геодезических измерений (определений)	5,00	-
16	327609,6	4310400,5	Метод спутниковых геодезических измерений (определений)	5,00	-
17	327710,4 1	4310517	Метод спутниковых геодезических измерений (определений)	5,00	-
18	327811,1 9	4310668,5	Метод спутниковых геодезических измерений (определений)	5,00	-
19	328651,0 3	4311925,5	Метод спутниковых геодезических измерений (определений)	5,00	-
20	329719,6 3	4313599,5	Метод спутниковых геодезических измерений (определений)	5,00	-
21	330394,7 5	4314422,5	Метод спутниковых геодезических измерений (определений)	5,00	-
22	330633,5 9	4314719	Метод спутниковых геодезических измерений (определений)	5,00	-

23	331610,0 9	4316109,5	Метод спутниковых геодезических измерений (определений)	5,00	-
24	332620,4 7	4317614,5	Метод спутниковых геодезических измерений (определений)	5,00	-
25	332623,0 6	4317724,5	Метод спутниковых геодезических измерений (определений)	5,00	-
26	332601,2 8	4317915	Метод спутниковых геодезических измерений (определений)	5,00	-
27	332584,8 1	4317905	Метод спутниковых геодезических измерений (определений)	5,00	-
28	332586,3 1	4317873,5	Метод спутниковых геодезических измерений (определений)	5,00	-
29	332574,0 6	4317869	Метод спутниковых геодезических измерений (определений)	5,00	-
30	332555,1 5	4317886,5	Метод спутниковых геодезических измерений (определений)	5,00	-

31	332482,3 1	4317838	Метод спутниковых геодезических измерений (определений)	5,00	-
32	332402,4 1	4317792,5	Метод спутниковых геодезических измерений (определений)	5,00	-
33	332316,2 5	4317752	Метод спутниковых геодезических измерений (определений)	5,00	-
34	332240,4 7	4317723,5	Метод спутниковых геодезических измерений (определений)	5,00	-
35	332182,8 1	4317705	Метод спутниковых геодезических измерений (определений)	5,00	-
36	332109,8 1	4317684,5	Метод спутниковых геодезических измерений (определений)	5,00	-
37	331973,9 4	4317654,5	Метод спутниковых геодезических измерений (определений)	5,00	-
38	331876,3 8	4317640,5	Метод спутниковых геодезических измерений (определений)	5,00	-

39	331838,7 5	4317633,5	Метод спутниковых геодезических измерений (определений)	5,00	-
40	331798,7 2	4317631	Метод спутниковых геодезических измерений (определений)	5,00	-
41	331549,4 4	4317602	Метод спутниковых геодезических измерений (определений)	5,00	-
42	331463,8 1	4317592,5	Метод спутниковых геодезических измерений (определений)	5,00	-
43	330985,4 1	4316601	Метод спутниковых геодезических измерений (определений)	5,00	-
44	330444,7 8	4315941	Метод спутниковых геодезических измерений (определений)	5,00	-
45	329756,6 9	4315508	Метод спутниковых геодезических измерений (определений)	5,00	-
46	329680,1 9	4315448,5	Метод спутниковых геодезических измерений (определений)	5,00	-

47	329437,7 8	4315622	Метод спутниковых геодезических измерений (определений)	5,00	-
48	329339,1	4315707	Метод спутниковых геодезических измерений (определений)	5,00	-
49	329292,0 4	4315746	Метод спутниковых геодезических измерений (определений)	5,00	-
50	329268,9 4	4315738,5	Метод спутниковых геодезических измерений (определений)	5,00	-
51	329244,4 1	4315682,5	Метод спутниковых геодезических измерений (определений)	5,00	-
52	329202,5 7	4315572,5	Метод спутниковых геодезических измерений (определений)	5,00	-
53	329172,2 8	4315516,5	Метод спутниковых геодезических измерений (определений)	5,00	-
54	329147,7 5	4315480,5	Метод спутниковых геодезических измерений (определений)	5,00	-

55	329130,4	4315473	Метод спутниковых геодезических измерений (определений)	5,00	-
56	329081,3 4	4315461,5	Метод спутниковых геодезических измерений (определений)	5,00	-
57	329022,1 9	4315451,5	Метод спутниковых геодезических измерений (определений)	5,00	-
58	328983,2 5	4315441,5	Метод спутниковых геодезических измерений (определений)	5,00	-
59	328942,8 4	4315417	Метод спутниковых геодезических измерений (определений)	5,00	-
60	328903,8 7	4315376,5	Метод спутниковых геодезических измерений (определений)	5,00	-
61	328882,2 2	4315334,5	Метод спутниковых геодезических измерений (определений)	5,00	-
62	328857,6 8	4315304,5	Метод спутниковых геодезических измерений (определений)	5,00	-

63	328825,9 4	4315282,5	Метод спутниковых геодезических измерений (определений)	5,00	-
64	328778,3 5	4315264	Метод спутниковых геодезических измерений (определений)	5,00	-
65	328730,7 2	4315252,5	Метод спутниковых геодезических измерений (определений)	5,00	-
66	328684,5 3	4315252,5	Метод спутниковых геодезических измерений (определений)	5,00	-
67	328609,5	4315287	Метод спутниковых геодезических измерений (определений)	5,00	-
68	328507,0 6	4315334,5	Метод спутниковых геодезических измерений (определений)	5,00	-
69	328442,1 2	4315355	Метод спутниковых геодезических измерений (определений)	5,00	-
70	328372,8 4	4315369	Метод спутниковых геодезических измерений (определений)	5,00	-

71	328363,5 3	4315328	Метод спутниковых геодезических измерений (определений)	5,00	-
72	328343,1 5	4315252,5	Метод спутниковых геодезических измерений (определений)	5,00	-
73	328324,0 3	4315126	Метод спутниковых геодезических измерений (определений)	5,00	-
74	328273,8 8	4314908,5	Метод спутниковых геодезических измерений (определений)	5,00	-
75	328125,7 8	4314562,5	Метод спутниковых геодезических измерений (определений)	5,00	-
76	328085,1 9	4314493	Метод спутниковых геодезических измерений (определений)	5,00	-
77	327882,1 5	4314636,5	Метод спутниковых геодезических измерений (определений)	5,00	-
78	327879,7 8	4314662,5	Метод спутниковых геодезических измерений (определений)	5,00	-

79	327884,5 7	4314677	Метод спутниковых геодезических измерений (определений)	5,00	-
80	327769,9 1	4314732	Метод спутниковых геодезических измерений (определений)	5,00	-
81	326898,1 2	4315203	Метод спутниковых геодезических измерений (определений)	5,00	-
82	327001,1	4315310	Метод спутниковых геодезических измерений (определений)	5,00	-
83	327021,5	4315360,5	Метод спутниковых геодезических измерений (определений)	5,00	-
84	327004,2 2	4315409	Метод спутниковых геодезических измерений (определений)	5,00	-
85	326993,2 1	4315475	Метод спутниковых геодезических измерений (определений)	5,00	-
86	326989,3 1	4315576	Метод спутниковых геодезических измерений (определений)	5,00	-

87	327008,1 9	4315644,5	Метод спутниковых геодезических измерений (определений)	5,00	-
88	326647,7 2	4315913	Метод спутниковых геодезических измерений (определений)	5,00	-
89	326576,6 3	4315975,5	Метод спутниковых геодезических измерений (определений)	5,00	-
90	326505,0 3	4316029,5	Метод спутниковых геодезических измерений (определений)	5,00	-
91	326432,1 2	4316067	Метод спутниковых геодезических измерений (определений)	5,00	-
92	326438,8 5	4316081,5	Метод спутниковых геодезических измерений (определений)	5,00	-
93	326529,6	4316078	Метод спутниковых геодезических измерений (определений)	5,00	-
94	326562,3 4	4316115	Метод спутниковых геодезических измерений (определений)	5,00	-

95	326572,9 7	4316161,5	Метод спутниковых геодезических измерений (определений)	5,00	-
96	326586,4 7	4316188	Метод спутниковых геодезических измерений (определений)	5,00	-
97	326628,7 2	4316179	Метод спутниковых геодезических измерений (определений)	5,00	-
98	326666,8 5	4316146	Метод спутниковых геодезических измерений (определений)	5,00	-
99	326706,8 4	4316140	Метод спутниковых геодезических измерений (определений)	5,00	-
100	326737,0 6	4316162	Метод спутниковых геодезических измерений (определений)	5,00	-
101	326806,3 4	4316145,5	Метод спутниковых геодезических измерений (определений)	5,00	-
102	326855,0 4	4316269,5	Метод спутниковых геодезических измерений (определений)	5,00	-

103	326860,5 1	4316284,1 7	Метод спутниковых геодезических измерений (определений)	5,00	-
104	326724,0 2	4316339,1 6	Метод спутниковых геодезических измерений (определений)	5,00	-
105	326741,4 1	4316396,6 3	Метод спутниковых геодезических измерений (определений)	5,00	-
106	326793,5 8	4316569,0 5	Метод спутниковых геодезических измерений (определений)	5,00	-
107	326815,8 6	4316632,5 9	Метод спутниковых геодезических измерений (определений)	5,00	-
108	326947,2 3	4316569,1 8	Метод спутниковых геодезических измерений (определений)	5,00	-
109	326957,6 7	4316566,8 4	Метод спутниковых геодезических измерений (определений)	5,00	-
110	326977,7	4316567,6 1	Метод спутниковых геодезических измерений (определений)	5,00	-

111	326997,1 1	4316572,8 8	Метод спутниковых геодезических измерений (определений)	5,00	-
112	327001,1	4316577,5	Метод спутниковых геодезических измерений (определений)	5,00	-
113	326969,6 6	4316591,5	Метод спутниковых геодезических измерений (определений)	5,00	-
114	326956,6	4316613,5	Метод спутниковых геодезических измерений (определений)	5,00	-
115	326982,2 5	4316638,5	Метод спутниковых геодезических измерений (определений)	5,00	-
116	326989,5	4316667,5	Метод спутниковых геодезических измерений (определений)	5,00	-
117	327002,6 6	4316689	Метод спутниковых геодезических измерений (определений)	5,00	-
118	327027,7 8	4316717	Метод спутниковых геодезических измерений (определений)	5,00	-

119	327043,4 7	4316755	Метод спутниковых геодезических измерений (определений)	5,00	-
120	327032,5	4316788	Метод спутниковых геодезических измерений (определений)	5,00	-
121	326996,3 8	4316788	Метод спутниковых геодезических измерений (определений)	5,00	-
122	326933,5 6	4316786,5	Метод спутниковых геодезических измерений (определений)	5,00	-
123	326889,4	4316789,1 3	Метод спутниковых геодезических измерений (определений)	5,00	-
124	326914,9 9	4316851,1	Метод спутниковых геодезических измерений (определений)	5,00	-
125	326940,5 7	4316913,0 7	Метод спутниковых геодезических измерений (определений)	5,00	-
126	326972,9 1	4316898	Метод спутниковых геодезических измерений (определений)	5,00	-

127	327012,2 5	4316897,5	Метод спутниковых геодезических измерений (определений)	5,00	-
128	327170,2 2	4316846	Метод спутниковых геодезических измерений (определений)	5,00	-
129	327237,3 5	4316837,8 7	Метод спутниковых геодезических измерений (определений)	5,00	-
130	327297,4 4	4316833	Метод спутниковых геодезических измерений (определений)	5,00	-
131	327930,3 2	4317283	Метод спутниковых геодезических измерений (определений)	5,00	-
132	327693,4 6	4317703,5	Метод спутниковых геодезических измерений (определений)	5,00	-
133	327583,5 9	4317880	Метод спутниковых геодезических измерений (определений)	5,00	-
134	327507,1 5	4317918	Метод спутниковых геодезических измерений (определений)	5,00	-

135	327590,7 5	4317906,5	Метод спутниковых геодезических измерений (определений)	5,00	-
136	327617,0 3	4317894,5	Метод спутниковых геодезических измерений (определений)	5,00	-
137	327692,3 3	4317902,9 8	Метод спутниковых геодезических измерений (определений)	5,00	-
138	327758,3 2	4317967,5 9	Метод спутниковых геодезических измерений (определений)	5,00	-
139	327737,8 5	4318064,5 3	Метод спутниковых геодезических измерений (определений)	5,00	-
140	327830,9 3	4318231,8 1	Метод спутниковых геодезических измерений (определений)	5,00	-
141	327862,5 1	4318265,9 8	Метод спутниковых геодезических измерений (определений)	5,00	-
142	327877	4318267	Метод спутниковых геодезических измерений (определений)	5,00	-

143	327915,5 9	4318245,5	Метод спутниковых геодезических измерений (определений)	5,00	-
144	327958,5 9	4318200	Метод спутниковых геодезических измерений (определений)	5,00	-
145	327999,1 9	4318162	Метод спутниковых геодезических измерений (определений)	5,00	-
146	328023,0 9	4318157	Метод спутниковых геодезических измерений (определений)	5,00	-
147	328048,3 8	4318162,2 5	Метод спутниковых геодезических измерений (определений)	5,00	-
148	328074,4 4	4318188,3 3	Метод спутниковых геодезических измерений (определений)	5,00	-
149	328056,0 5	4318214,4 6	Метод спутниковых геодезических измерений (определений)	5,00	-
150	328088,2 5	4318269,4 7	Метод спутниковых геодезических измерений (определений)	5,00	-

151	328015,5 5	4318330,9	Метод спутниковых геодезических измерений (определений)	5,00	-
152	328064,8 7	4318359,0 5	Метод спутниковых геодезических измерений (определений)	5,00	-
153	328117,4 9	4318321,5 5	Метод спутниковых геодезических измерений (определений)	5,00	-
154	328145,0 5	4318278,6 7	Метод спутниковых геодезических измерений (определений)	5,00	-
155	328153,1 7	4318235,1 4	Метод спутниковых геодезических измерений (определений)	5,00	-
156	328148,2 4	4318177,3 2	Метод спутниковых геодезических измерений (определений)	5,00	-
157	328206,5 4	4318118,5 3	Метод спутниковых геодезических измерений (определений)	5,00	-
158	328252,3 2	4318105,4 8	Метод спутниковых геодезических измерений (определений)	5,00	-

159	328280,3 4	4318120,0 5	Метод спутниковых геодезических измерений (определений)	5,00	-
160	328318,3 6	4318225,6 8	Метод спутниковых геодезических измерений (определений)	5,00	-
161	328352,5	4318205,5	Метод спутниковых геодезических измерений (определений)	5,00	-
162	328394,3 1	4318186	Метод спутниковых геодезических измерений (определений)	5,00	-
163	328405,4 4	4318175	Метод спутниковых геодезических измерений (определений)	5,00	-
164	328430,5 3	4318175	Метод спутниковых геодезических измерений (определений)	5,00	-
165	328472,3 1	4318183,5	Метод спутниковых геодезических измерений (определений)	5,00	-
166	328494,6 3	4318225	Метод спутниковых геодезических измерений (определений)	5,00	-

167	328477,9	4318258,5	Метод спутниковых геодезических измерений (определений)	5,00	-
168	328452,8 2	4318278	Метод спутниковых геодезических измерений (определений)	5,00	-
169	328408,2 2	4318297,5	Метод спутниковых геодезических измерений (определений)	5,00	-
170	328383,1 5	4318334	Метод спутниковых геодезических измерений (определений)	5,00	-
171	328348,2 8	4318402,5	Метод спутниковых геодезических измерений (определений)	5,00	-
172	328330,2 2	4318523,5	Метод спутниковых геодезических измерений (определений)	5,00	-
173	328307,9 1	4318607	Метод спутниковых геодезических измерений (определений)	5,00	-
174	328282,8 4	4318662,5	Метод спутниковых геодезических измерений (определений)	5,00	-

175	328243,8 1	4318710	Метод спутниковых геодезических измерений (определений)	5,00	-
176	328196,4 4	4318732,5	Метод спутниковых геодезических измерений (определений)	5,00	-
177	328193,6 2	4318744,2 2	Метод спутниковых геодезических измерений (определений)	5,00	-
178	328192,4 3	4318900,6 8	Метод спутниковых геодезических измерений (определений)	5,00	-
179	328148,5 4	4318973,8 8	Метод спутниковых геодезических измерений (определений)	5,00	-
180	328137	4319135,9 8	Метод спутниковых геодезических измерений (определений)	5,00	-
181	328143,5 9	4319305,8 5	Метод спутниковых геодезических измерений (определений)	5,00	-
182	328160,2 1	4319392,5	Метод спутниковых геодезических измерений (определений)	5,00	-

183	328176,9 4	4319459,5	Метод спутниковых геодезических измерений (определений)	5,00	-
184	328154,6 5	4319535	Метод спутниковых геодезических измерений (определений)	5,00	-
185	328121,2 2	4319515,5	Метод спутниковых геодезических измерений (определений)	5,00	-
186	328110,6 2	4319506,2 6	Метод спутниковых геодезических измерений (определений)	5,00	-
187	328018,0 5	4319500,7 7	Метод спутниковых геодезических измерений (определений)	5,00	-
188	327884,2 8	4319535,1 3	Метод спутниковых геодезических измерений (определений)	5,00	-
189	327846,3 9	4319593,6 4	Метод спутниковых геодезических измерений (определений)	5,00	-
190	327803,1 1	4319620,3 7	Метод спутниковых геодезических измерений (определений)	5,00	-

191	327794,7 2	4319689,5 8	Метод спутниковых геодезических измерений (определений)	5,00	-
192	327530,4 7	4319777,5	Метод спутниковых геодезических измерений (определений)	5,00	-
193	326995,4 4	4319955,5	Метод спутниковых геодезических измерений (определений)	5,00	-
194	326836,5 9	4319557	Метод спутниковых геодезических измерений (определений)	5,00	-
195	325844,5 6	4319858	Метод спутниковых геодезических измерений (определений)	5,00	-
196	325865,7 1	4319897	Метод спутниковых геодезических измерений (определений)	5,00	-
197	325887	4319926	Метод спутниковых геодезических измерений (определений)	5,00	-
198	325908,2 8	4319936,5	Метод спутниковых геодезических измерений (определений)	5,00	-

199	325901,4 4	4319961,5	Метод спутниковых геодезических измерений (определений)	5,00	-
200	325909,7 8	4319978,5	Метод спутниковых геодезических измерений (определений)	5,00	-
201	325928,0 3	4319992	Метод спутниковых геодезических измерений (определений)	5,00	-
202	325934,8 8	4320009	Метод спутниковых геодезических измерений (определений)	5,00	-
203	325935,9 4	4320031	Метод спутниковых геодезических измерений (определений)	5,00	-
204	325931,8 5	4320060,5	Метод спутниковых геодезических измерений (определений)	5,00	-
205	325932,9 1	4320075	Метод спутниковых геодезических измерений (определений)	5,00	-
206	325912,8 4	4320106	Метод спутниковых геодезических измерений (определений)	5,00	-

207	325916,6 2	4320141	Метод спутниковых геодезических измерений (определений)	5,00	-
208	325937,1 6	4320171,5	Метод спутниковых геодезических измерений (определений)	5,00	-
209	325987,2 5	4320208,5	Метод спутниковых геодезических измерений (определений)	5,00	-
210	325959,1 5	4320206,5	Метод спутниковых геодезических измерений (определений)	5,00	-
211	325795,9 7	4320186,5	Метод спутниковых геодезических измерений (определений)	5,00	-
212	325746	4320175,5	Метод спутниковых геодезических измерений (определений)	5,00	-
213	325686,1 3	4320157	Метод спутниковых геодезических измерений (определений)	5,00	-
214	325590,6 9	4320138,5	Метод спутниковых геодезических измерений (определений)	5,00	-

215	325567,3 1	4320118	Метод спутниковых геодезических измерений (определений)	5,00	-
216	325453,6 9	4320070,5	Метод спутниковых геодезических измерений (определений)	5,00	-
217	325403,9 7	4320064,5	Метод спутниковых геодезических измерений (определений)	5,00	-
218	325354	4320035	Метод спутниковых геодезических измерений (определений)	5,00	-
219	325234,0 6	4319965,5	Метод спутниковых геодезических измерений (определений)	5,00	-
220	325140,6 3	4319908	Метод спутниковых геодезических измерений (определений)	5,00	-
221	324953,3 1	4319792,5	Метод спутниковых геодезических измерений (определений)	5,00	-
222	324796,8 5	4319701,5	Метод спутниковых геодезических измерений (определений)	5,00	-

223	324755,0 3	4319674	Метод спутниковых геодезических измерений (определений)	5,00	-
224	324408,1 2	4319458,5	Метод спутниковых геодезических измерений (определений)	5,00	-
225	324365,0 6	4319437	Метод спутниковых геодезических измерений (определений)	5,00	-
226	324318,8 7	4319404,5	Метод спутниковых геодезических измерений (определений)	5,00	-
227	324150,5 7	4319318,5	Метод спутниковых геодезических измерений (определений)	5,00	-
228	323985,6 5	4319248,5	Метод спутниковых геодезических измерений (определений)	5,00	-
229	323952,2 8	4319243,5	Метод спутниковых геодезических измерений (определений)	5,00	-
230	323762,4 6	4319175,5	Метод спутниковых геодезических измерений (определений)	5,00	-

231	323689,6 9	4319153,5	Метод спутниковых геодезических измерений (определений)	5,00	-
232	323487,9 4	4319089	Метод спутниковых геодезических измерений (определений)	5,00	-
233	323358,4 1	4319047,5	Метод спутниковых геодезических измерений (определений)	5,00	-
234	323280,7 2	4319021,5	Метод спутниковых геодезических измерений (определений)	5,00	-
235	322692,5	4318434	Метод спутниковых геодезических измерений (определений)	5,00	-
236	322895,8 8	4317996	Метод спутниковых геодезических измерений (определений)	5,00	-
237	323746,6 6	4317759,5	Метод спутниковых геодезических измерений (определений)	5,00	-
238	323764,1 8	4317347	Метод спутниковых геодезических измерений (определений)	5,00	-

239	323553,6 9	4317128	Метод спутниковых геодезических измерений (определений)	5,00	-
240	324500,9 4	4316461,5	Метод спутниковых геодезических измерений (определений)	5,00	-
241	324211,5	4315689,5	Метод спутниковых геодезических измерений (определений)	5,00	-
242	323588,7 8	4314970,5	Метод спутниковых геодезических измерений (определений)	5,00	-
243	323109,1 8	4313998	Метод спутниковых геодезических измерений (определений)	5,00	-
244	322953,6 2	4312280	Метод спутниковых геодезических измерений (определений)	5,00	-
245	321931,0 9	4310883	Метод спутниковых геодезических измерений (определений)	5,00	-
246	320317,2 8	4308848,5	Метод спутниковых геодезических измерений (определений)	5,00	-

247	319782,2 8	4307901	Метод спутниковых геодезических измерений (определений)	5,00	-
248	319997,5 6	4307624	Метод спутниковых геодезических измерений (определений)	5,00	-
249	320002,7 5	4307617,5	Метод спутниковых геодезических измерений (определений)	5,00	-
250	320326,8 4	4307072,5	Метод спутниковых геодезических измерений (определений)	5,00	-
251	320280,7 5	4307007,5	Метод спутниковых геодезических измерений (определений)	5,00	-
252	320305,1 3	4307021,5	Метод спутниковых геодезических измерений (определений)	5,00	-
253	320385,4 3	4306983	Метод спутниковых геодезических измерений (определений)	5,00	-
254	320430,8 7	4306945	Метод спутниковых геодезических измерений (определений)	5,00	-

255	320482,5 6	4307031	Метод спутниковых геодезических измерений (определений)	5,00	-
256	320498,8 2	4307062	Метод спутниковых геодезических измерений (определений)	5,00	-
257	320534,6 5	4307094,5	Метод спутниковых геодезических измерений (определений)	5,00	-
258	320587,6 9	4307038,5	Метод спутниковых геодезических измерений (определений)	5,00	-
259	320628,4	4306991	Метод спутниковых геодезических измерений (определений)	5,00	-
260	320687,4 4	4306931	Метод спутниковых геодезических измерений (определений)	5,00	-
261	320748,2 2	4306869,5	Метод спутниковых геодезических измерений (определений)	5,00	-
262	320717,3 4	4306843	Метод спутниковых геодезических измерений (определений)	5,00	-

263	320683,1	4306806	Метод спутниковых геодезических измерений (определений)	5,00	-
264	320540,5 4	4306688	Метод спутниковых геодезических измерений (определений)	5,00	-
265	320511,5	4306712,5	Метод спутниковых геодезических измерений (определений)	5,00	-
266	320484	4306735	Метод спутниковых геодезических измерений (определений)	5,00	-
267	320482,4 7	4306688	Метод спутниковых геодезических измерений (определений)	5,00	-
268	320447,5	4306641	Метод спутниковых геодезических измерений (определений)	5,00	-
269	320397,1 9	4306612	Метод спутниковых геодезических измерений (определений)	5,00	-
270	320379,5 9	4306641	Метод спутниковых геодезических измерений (определений)	5,00	-

271	320327,8 7	4306617,5	Метод спутниковых геодезических измерений (определений)	5,00	-
272	320328,6 9	4306577	Метод спутниковых геодезических измерений (определений)	5,00	-
273	320261,5	4306531,5	Метод спутниковых геодезических измерений (определений)	5,00	-
274	320228,5 6	4306547	Метод спутниковых геодезических измерений (определений)	5,00	-
275	320194,7 5	4306511,5	Метод спутниковых геодезических измерений (определений)	5,00	-
276	320142,4 7	4306542,5	Метод спутниковых геодезических измерений (определений)	5,00	-
277	320161,1 2	4306574	Метод спутниковых геодезических измерений (определений)	5,00	-
278	320133	4306604,5	Метод спутниковых геодезических измерений (определений)	5,00	-

279	320159,3 1	4306643	Метод спутниковых геодезических измерений (определений)	5,00	-
280	320129,3 1	4306653	Метод спутниковых геодезических измерений (определений)	5,00	-
281	320110,1 2	4306677,5	Метод спутниковых геодезических измерений (определений)	5,00	-
282	320124,2 8	4306710	Метод спутниковых геодезических измерений (определений)	5,00	-
283	320149,0 3	4306746	Метод спутниковых геодезических измерений (определений)	5,00	-
284	320143,6 2	4306782,5	Метод спутниковых геодезических измерений (определений)	5,00	-
285	320186,5 3	4306819,5	Метод спутниковых геодезических измерений (определений)	5,00	-
286	320234,1 6	4306867	Метод спутниковых геодезических измерений (определений)	5,00	-

287	320278,7 2	4306913	Метод спутниковых геодезических измерений (определений)	5,00	-
288	320301,6 8	4306932	Метод спутниковых геодезических измерений (определений)	5,00	-
289	320308,1 6	4306957,5	Метод спутниковых геодезических измерений (определений)	5,00	-
290	320277,9 7	4307004	Метод спутниковых геодезических измерений (определений)	5,00	-
291	320258,6	4306984	Метод спутниковых геодезических измерений (определений)	5,00	-
292	320226,5	4306996	Метод спутниковых геодезических измерений (определений)	5,00	-
293	320198,3 7	4306996	Метод спутниковых геодезических измерений (определений)	5,00	-
294	320126,1 3	4306984	Метод спутниковых геодезических измерений (определений)	5,00	-

295	320057,8 7	4306984	Метод спутниковых геодезических измерений (определений)	5,00	-
296	319925,4	4306964	Метод спутниковых геодезических измерений (определений)	5,00	-
297	319780,9	4306964	Метод спутниковых геодезических измерений (определений)	5,00	-
298	319684,5 6	4306948	Метод спутниковых геодезических измерений (определений)	5,00	-
299	319596,2 5	4306851,5	Метод спутниковых геодезических измерений (определений)	5,00	-
300	319532,0 3	4306811,5	Метод спутниковых геодезических измерений (определений)	5,00	-
301	319640,4	4306578,5	Метод спутниковых геодезических измерений (определений)	5,00	-
302	319728,7 2	4306317,5	Метод спутниковых геодезических измерений (определений)	5,00	-

303	319708,6 6	4306189,5	Метод спутниковых геодезических измерений (определений)	5,00	-
304	319652,4 4	4306105	Метод спутниковых геодезических измерений (определений)	5,00	-
305	319636,4	4305952,5	Метод спутниковых геодезических измерений (определений)	5,00	-
306	319648,4 4	4305884	Метод спутниковых геодезических измерений (определений)	5,00	-
307	319652,4 4	4305828	Метод спутниковых геодезических измерений (определений)	5,00	-
308	319636,4	4305751,5	Метод спутниковых геодезических измерений (определений)	5,00	-
309	319584,2 2	4305735,5	Метод спутниковых геодезических измерений (определений)	5,00	-
310	319588,2 2	4305675,5	Метод спутниковых геодезических измерений (определений)	5,00	-

311	319588,2 2	4305643,5	Метод спутниковых геодезических измерений (определений)	5,00	-
312	319564,1 3	4305611	Метод спутниковых геодезических измерений (определений)	5,00	-
313	319580,1 9	4305519	Метод спутниковых геодезических измерений (определений)	5,00	-
314	319564,1 3	4305450,5	Метод спутниковых геодезических измерений (определений)	5,00	-
315	319532,0 3	4305394,5	Метод спутниковых геодезических измерений (определений)	5,00	-
316	319540,0 6	4305322	Метод спутниковых геодезических измерений (определений)	5,00	-
317	319507,9 4	4305149,5	Метод спутниковых геодезических измерений (определений)	5,00	-
318	319447,7 2	4305049	Метод спутниковых геодезических измерений (определений)	5,00	-

319	319451,7 5	4304961	Метод спутниковых геодезических измерений (определений)	5,00	-
320	319443,7 2	4304900,5	Метод спутниковых геодезических измерений (определений)	5,00	-
321	319399,5 6	4304732	Метод спутниковых геодезических измерений (определений)	5,00	-
322	319367,4 4	4304539,5	Метод спутниковых геодезических измерений (определений)	5,00	-
323	319359,4	4304495,5	Метод спутниковых геодезических измерений (определений)	5,00	-
324	319315,2 5	4304423	Метод спутниковых геодезических измерений (определений)	5,00	-
325	319267,0 9	4304367	Метод спутниковых геодезических измерений (определений)	5,00	-
326	319194,8 1	4304254,5	Метод спутниковых геодезических измерений (определений)	5,00	-

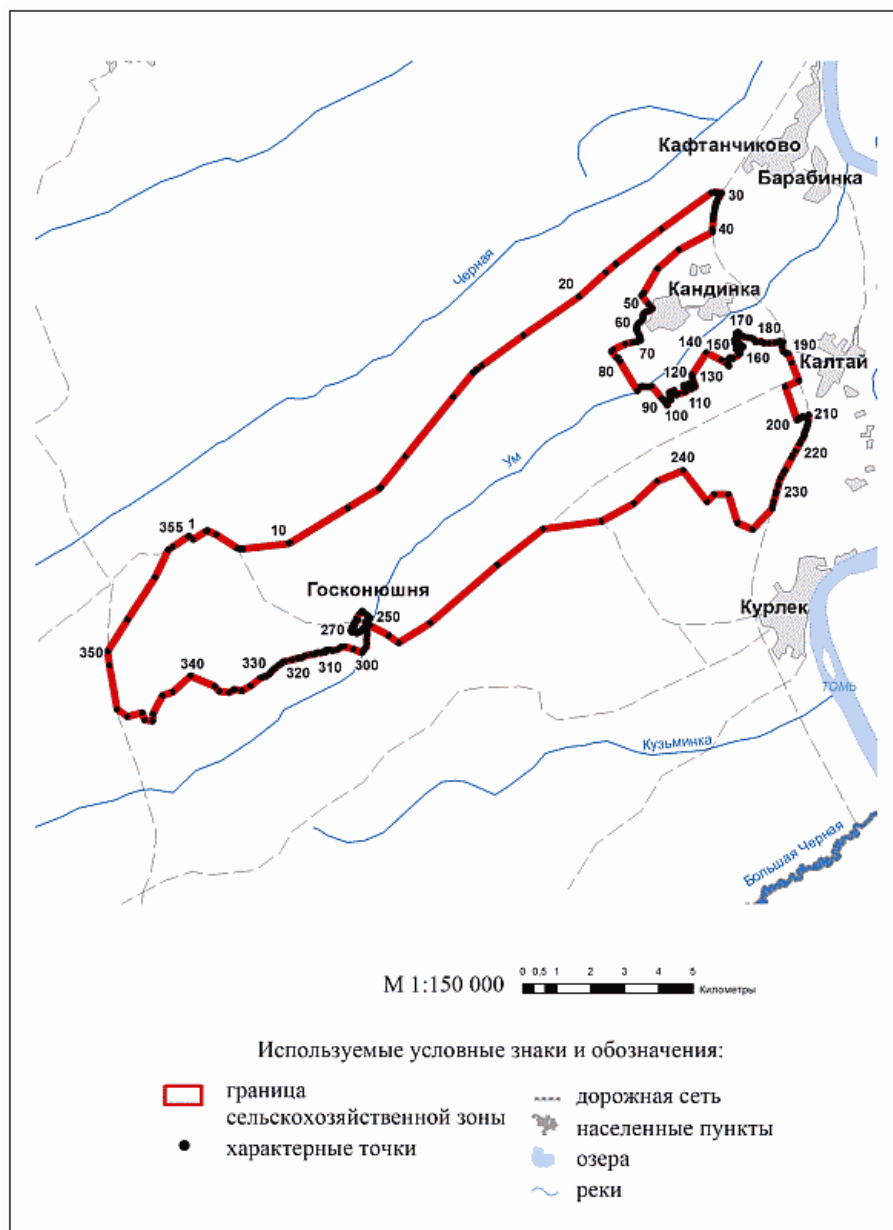
327	319146,6 6	4304198	Метод спутниковых геодезических измерений (определений)	5,00	-
328	319106,5	4304162	Метод спутниковых геодезических измерений (определений)	5,00	-
329	319078,4	4304126	Метод спутниковых геодезических измерений (определений)	5,00	-
330	319006,1 6	4304065,5	Метод спутниковых геодезических измерений (определений)	5,00	-
331	318958	4303977,5	Метод спутниковых геодезических измерений (определений)	5,00	-
332	318941,9 3	4303901	Метод спутниковых геодезических измерений (определений)	5,00	-
333	318903,3 5	4303802	Метод спутниковых геодезических измерений (определений)	5,00	-
334	318685,3 4	4303505	Метод спутниковых геодезических измерений (определений)	5,00	-

335	318554,6 5	4303236,5	Метод спутниковых геодезических измерений (определений)	5,00	-
336	318605,4 7	4303026	Метод спутниковых геодезических измерений (определений)	5,00	-
337	318518,3 7	4302873,5	Метод спутниковых геодезических измерений (определений)	5,00	-
338	318561,9 3	4302583	Метод спутниковых геодезических измерений (определений)	5,00	-
339	318714,3 8	4302445	Метод спутниковых геодезических измерений (определений)	5,00	-
340	319048,3 2	4301755,5	Метод спутниковых геодезических измерений (определений)	5,00	-
341	318598,2 2	4301218	Метод спутниковых геодезических измерений (определений)	5,00	-
342	318503,8 4	4300906	Метод спутниковых геодезических измерений (определений)	5,00	-

343	317973,9 1	4300601	Метод спутниковых геодезических измерений (определений)	5,00	-
344	317777,8 8	4300586,5	Метод спутниковых геодезических измерений (определений)	5,00	-
345	317806,9 4	4300354,5	Метод спутниковых геодезических измерений (определений)	5,00	-
346	318024,7 2	4300289	Метод спутниковых геодезических измерений (определений)	5,00	-
347	317930,3 5	4299846	Метод спутниковых геодезических измерений (определений)	5,00	-
348	318162,6 6	4299555,5	Метод спутниковых геодезических измерений (определений)	5,00	-
349	319462,1 3	4299374	Метод спутниковых геодезических измерений (определений)	5,00	-
350	319864,3 1	4299342,5	Метод спутниковых геодезических измерений (определений)	5,00	-

351	320767,8 4	4299960	Метод спутниковых геодезических измерений (определений)	5,00	-
352	321975,6 2	4300827	Метод спутниковых геодезических измерений (определений)	5,00	-
353	322765,8 4	4301236,5	Метод спутниковых геодезических измерений (определений)	5,00	-
354	322864,0 3	4301387	Метод спутниковых геодезических измерений (определений)	5,00	-
355	323129,3 1	4301835	Метод спутниковых геодезических измерений (определений)	5,00	-
1	323139,9	4301875	Метод спутниковых геодезических измерений (определений)	5,00	-

План границ сельскохозяйственной зоны



Приложение N 2

Утверждено
постановлением
Администрации Томской области
от 08.02.2007 N 16а

ОПИСАНИЕ МЕСТОПОЛОЖЕНИЯ ГРАНИЦ ГОСУДАРСТВЕННОГО ПРИРОДНОГО

ЗАКАЗНИКА ЗООЛОГИЧЕСКОГО ПРОФИЛЯ "КАЛТАЙСКИЙ" (ДАЛЕЕ - ОБЪЕКТ)

Список изменяющих документов
(в ред. постановления Администрации Томской области
от 14.01.2022 N 10а)

Раздел 1

Сведения об объекте		
N п/п	Характеристики объекта	Описание характеристик
1	2	3
1.	Местоположение объекта	Томская область, Томский район
2.	Площадь объекта +/- величина погрешности определения площади (Р +/- Дельта Р)	523220000 м ² +/- 400000 м ²
3.	Иные характеристики объекта	Участок, обозначенный характерными точками границ с 2074 по 2114, не входит в территорию объекта

Раздел 2

Сведения о местоположении границ объекта					
1. Система координат МСК 70, зона 4					
2. Сведения о характерных точках границ объекта					
Обозначение характерных точек границ	Координаты, м		Метод определения координат характерной точки	Средняя квадратическая погрешность положения характерной точки (Mt), м	Описание обозначения точки на местности (при наличии)
	X	Y			
1	2	3	4	5	6
1	319603,79	4296061	Картометрический метод	5	-

2	319709,1 3	4296270	Картометриче ский метод	5	-
3	319662,3	4296456,5	Картометриче ский метод	5	-
4	319811,3 1	4296687	Картометриче ский метод	5	-
5	319865,5 9	4296909	Картометриче ский метод	5	-
6	320228,1	4297326,5	Картометриче ский метод	5	-
7	320319,6 6	4297374	Картометриче ский метод	5	-
8	320420,3	4297542,5	Картометриче ский метод	5	-
9	320586,9 7	4297740	Картометриче ский метод	5	-
10	320954,9	4298269,5	Картометриче ский метод	5	-
11	321037,3	4298448,5	Картометриче ский метод	5	-
12	321343,1 3	4298855	Картометриче ский метод	5	-
13	321430,4	4298940,5	Картометриче ский метод	5	-
14	321544,9 1	4299095	Картометриче ский метод	5	-
15	321574,8 8	4299140	Картометриче ский метод	5	-
16	321630,5	4299190,5	Картометриче ский метод	5	-
17	321649,1	4299219,5	Картометриче ский метод	5	-
18	321718,1	4299323	Картометриче ский метод	5	-

19	321781,7	4299466,5	Картометрический метод	5	-
20	321824,2 2	4299501	Картометрический метод	5	-
21	321869,3 1	4299506	Картометрический метод	5	-
22	321906,4 4	4299546	Картометрический метод	5	-
23	321946,2	4299593,5	Картометрический метод	5	-
24	321999,2 8	4299607	Картометрический метод	5	-
25	322039,0 7	4299628	Картометрический метод	5	-
26	322062,9	4299654,5	Картометрический метод	5	-
27	322123,9 6	4299742	Картометрический метод	5	-
28	322200,8 7	4299827	Картометрический метод	5	-
29	322285,7 8	4299904	Картометрический метод	5	-
30	322413,1	4300039,5	Картометрический метод	5	-
31	322511,2 5	4300132	Картометрический метод	5	-
32	322545,7	4300190,5	Картометрический метод	5	-
33	322614,6	4300288,5	Картометрический метод	5	-
34	322659,7	4300333,5	Картометрический метод	5	-
35	322691,6 3	4300371	Картометрический метод	5	-

36	322704,8	4300405,5	Картометрический метод	5	-
37	322696,9	4300466,5	Картометрический метод	5	-
38	322659,7	4300654,5	Картометрический метод	5	-
39	322654,5	4300779,5	Картометрический метод	5	-
40	322643,8	4300909,5	Картометрический метод	5	-
41	322651,8	4300983,5	Картометрический метод	5	-
42	322667,7	4301044,5	Картометрический метод	5	-
43	322696,9	4301121,5	Картометрический метод	5	-
44	322739,3 8	4301196	Картометрический метод	5	-
45	322765,8	4301236,5	Картометрический метод	5	-
46	323129,3 1	4301835	Картометрический метод	5	-
47	323139,9	4301875	Картометрический метод	5	-
48	323055	4301991,5	Картометрический метод	5	-
49	323283,1 5	4302376	Картометрический метод	5	-
50	323291,1 2	4302408	Картометрический метод	5	-
51	323145,2	4302686,5	Картометрический метод	5	-
52	322747,3 2	4303273	Картометрический метод	5	-

53	322717,1	4303352,5	Картометрический метод	5	-
54	322710,1 9	4303445	Картометрический метод	5	-
55	322819,6 2	4304777	Картометрический метод	5	-
56	322834,8 8	4304835	Картометрический метод	5	-
57	323796,9	4306566,5	Картометрический метод	5	-
58	324318,2 8	4307514	Картометрический метод	5	-
69	324354,8	4307551,5	Картометрический метод	5	-
60	325225,2	4308309,5	Картометрический метод	5	-
61	326937,8	4309793,5	Картометрический метод	5	-
62	327609,6	4310400,5	Картометрический метод	5	-
63	327710,4 1	4310517	Картометрический метод	5	-
64	327811,1	4310668,5	Картометрический метод	5	-
65	328651	4311925,5	Картометрический метод	5	-
66	329719,6	4313599,5	Картометрический метод	5	-
67	330394,7	4314422,5	Картометрический метод	5	-
68	330633,5 9	4314719	Картометрический метод	5	-
69	331610	4316109,5	Картометрический метод	5	-

70	332620,4	4317614,5	Картометрический метод	5	-
71	332623	4317724,5	Картометрический метод	5	-
72	332601,2 8	4317915	Картометрический метод	5	-
73	332584,8 1	4317905	Картометрический метод	5	-
74	332586,3	4317873,5	Картометрический метод	5	-
75	332574,0 6	4317869	Картометрический метод	5	-
76	332555,1	4317886,5	Картометрический метод	5	-
77	332482,3 1	4317838	Картометрический метод	5	-
78	332402,4	4317792,5	Картометрический метод	5	-
79	332316,2 5	4317752	Картометрический метод	5	-
80	332240,4	4317723,5	Картометрический метод	5	-
81	332182,8 1	4317705	Картометрический метод	5	-
82	332109,8	4317684,5	Картометрический метод	5	-
83	331973,9	4317654,5	Картометрический метод	5	-
84	331876,3	4317640,5	Картометрический метод	5	-
85	331838,7	4317633,5	Картометрический метод	5	-
86	331798,7 2	4317631	Картометрический метод	5	-

87	331549,4 4	4317602	Картометриче ский метод	5	-
88	331463,8	4317592,5	Картометриче ский метод	5	-
89	330985	4316601,0 1	Картометриче ский метод	5	-
90	330444,7 8	4315941	Картометриче ский метод	5	-
91	329756,6 9	4315508	Картометриче ский метод	5	-
92	329680,1	4315448,5	Картометриче ский метод	5	-
93	329437,7 8	4315622	Картометриче ский метод	5	-
94	329339,1	4315707	Картометриче ский метод	5	-
95	329292,0 4	4315746	Картометриче ский метод	5	-
96	329268,9	4315738,5	Картометриче ский метод	5	-
97	329244,4	4315682,5	Картометриче ский метод	5	-
98	329202,5	4315572,5	Картометриче ский метод	5	-
99	329172,2	4315516,5	Картометриче ский метод	5	-
100	329147,7	4315480,5	Картометриче ский метод	5	-
101	329130,4	4315473	Картометриче ский метод	5	-
102	329081,3	4315461,5	Картометриче ский метод	5	-
103	329022,1	4315451,5	Картометриче ский метод	5	-

104	328983,2	4315441,5	Картометрический метод	5	-
105	328942,8 4	4315417	Картометрический метод	5	-
106	328903,8	4315376,5	Картометрический метод	5	-
107	328882,2	4315334,5	Картометрический метод	5	-
108	328857,6	4315304,5	Картометрический метод	5	-
109	328825,9	4315282,5	Картометрический метод	5	-
110	328778,3 5	4315264	Картометрический метод	5	-
111	328730,7	4315252,5	Картометрический метод	5	-
112	328684,5	4315252,5	Картометрический метод	5	-
113	328609,5	4315287	Картометрический метод	5	-
114	328507	4315334,5	Картометрический метод	5	-
115	328442,1 2	4315355	Картометрический метод	5	-
116	328372,8 4	4315369	Картометрический метод	5	-
117	328363,5 3	4315328	Картометрический метод	5	-
118	328343,1	4315252,5	Картометрический метод	5	-
119	328324,0 3	4315126	Картометрический метод	5	-
120	328273,8	4314908,5	Картометрический метод	5	-

121	328125,7	4314562,5	Картометрический метод	5	-
122	328085,1 9	4314493	Картометрический метод	5	-
123	327882,1	4314636,5	Картометрический метод	5	-
124	327879,7	4314662,5	Картометрический метод	5	-
125	327884,5 7	4314677	Картометрический метод	5	-
126	327769,9 1	4314732	Картометрический метод	5	-
127	326898,1 2	4315203	Картометрический метод	5	-
128	327001,1	4315310	Картометрический метод	5	-
129	327021,5	4315360,5	Картометрический метод	5	-
130	327004,2 2	4315409	Картометрический метод	5	-
131	326993,2 1	4315475	Картометрический метод	5	-
132	326989,3 1	4315576	Картометрический метод	5	-
133	327008,1	4315644,5	Картометрический метод	5	-
134	326647,7 2	4315913	Картометрический метод	5	-
135	326576,6	4315975,5	Картометрический метод	5	-
136	326505	4316029,5	Картометрический метод	5	-
137	326432,1 2	4316067	Картометрический метод	5	-

138	326438,8	4316081,5	Картометрический метод	5	-
139	326529,6	4316078	Картометрический метод	5	-
140	326562,3 4	4316115	Картометрический метод	5	-
141	326572,9	4316161,5	Картометрический метод	5	-
142	326586,4 7	4316188	Картометрический метод	5	-
143	326628,7 2	4316179	Картометрический метод	5	-
144	326666,8 5	4316146	Картометрический метод	5	-
145	326706,8 4	4316140	Картометрический метод	5	-
146	326737,0 6	4316162	Картометрический метод	5	-
147	326806,3	4316145,5	Картометрический метод	5	-
148	326855	4316269,5	Картометрический метод	5	-
149	326860,5 1	4316284,1 7	Картометрический метод	5	-
150	326724,0 2	4316339,1 6	Картометрический метод	5	-
151	326758,8	4316454,1 1	Картометрический метод	5	-
152	326793,5 8	4316569,0 5	Картометрический метод	5	-
153	326798,9 6	4316584,0 7	Картометрический метод	5	-
154	326815,8 6	4316632,5 9	Картометрический метод	5	-

155	326947,2 3	4316569,1 8	Картометриче ский метод	5	-
156	326957,6 7	4316566,8 4	Картометриче ский метод	5	-
157	326977,7	4316567,6 1	Картометриче ский метод	5	-
158	326991,9 2	4316571,4 7	Картометриче ский метод	5	-
159	326997,1 1	4316572,8 8	Картометриче ский метод	5	-
160	327001,1	4316577,5	Картометриче ский метод	5	-
161	326969,6	4316591,5	Картометриче ский метод	5	-
162	326956,6	4316613,5	Картометриче ский метод	5	-
163	326982,2	4316638,5	Картометриче ский метод	5	-
164	326989,5	4316667,5	Картометриче ский метод	5	-
165	327002,6 6	4316689	Картометриче ский метод	5	-
166	327027,7 8	4316717	Картометриче ский метод	5	-
167	327043,4 7	4316755	Картометриче ский метод	5	-
168	327032,5	4316788	Картометриче ский метод	5	-
169	326996,3 8	4316788	Картометриче ский метод	5	-
170	326933,5	4316786,5	Картометриче ский метод	5	-
171	326889,4	4316789,1 3	Картометриче ский метод	5	-

172	326940,5 7	4316913,0 7	Картометриче ский метод	5	-
173	326972,8 9	4316898,0 1	Картометриче ский метод	5	-
174	327012,2	4316897,5	Картометриче ский метод	5	-
175	327170,8 7	4316847,4 4	Картометриче ский метод	5	-
176	327237,3 5	4316837,8 7	Картометриче ский метод	5	-
177	327297,4 4	4316833	Картометриче ский метод	5	-
178	327930,3 2	4317283	Картометриче ский метод	5	-
179	327693,4	4317703,5	Картометриче ский метод	5	-
180	327583,5 9	4317880	Картометриче ский метод	5	-
181	327507,1 5	4317918	Картометриче ский метод	5	-
182	327590,7	4317906,5	Картометриче ский метод	5	-
183	327617	4317894,5	Картометриче ский метод	5	-
184	327692,3 3	4317902,9 8	Картометриче ский метод	5	-
185	327758,3 2	4317967,5 9	Картометриче ский метод	5	-
186	327737,8 5	4318064,5 3	Картометриче ский метод	5	-
187	327830,9 3	4318231,8 1	Картометриче ский метод	5	-
188	327862,5 1	4318265,9 8	Картометриче ский метод	5	-

189	327877	4318267	Картометрический метод	5	-
190	327915,5	4318245,5	Картометрический метод	5	-
191	327958,5 9	4318200	Картометрический метод	5	-
192	327999,1 9	4318162	Картометрический метод	5	-
193	328023,0 9	4318157	Картометрический метод	5	-
194	328048,3 8	4318162,2 5	Картометрический метод	5	-
195	328074,4 4	4318188,3 3	Картометрический метод	5	-
196	328056,0 5	4318214,4 6	Картометрический метод	5	-
197	328088,2 5	4318269,4 7	Картометрический метод	5	-
198	328015,5 5	4318330,9	Картометрический метод	5	-
199	328064,8 7	4318359,0 5	Картометрический метод	5	-
200	328117,4 9	4318321,5 5	Картометрический метод	5	-
201	328145,0 5	4318278,6 7	Картометрический метод	5	-
202	328153,1 7	4318235,1 4	Картометрический метод	5	-
203	328148,2 4	4318177,3 2	Картометрический метод	5	-
204	328206,5 4	4318118,5 3	Картометрический метод	5	-
205	328252,3 2	4318105,4 8	Картометрический метод	5	-

206	328280,3 4	4318120,0 5	Картометриче ский метод	5	-
207	328318,3 6	4318225,6 8	Картометриче ский метод	5	-
208	328352,5	4318205,5	Картометриче ский метод	5	-
209	328394,3 1	4318186	Картометриче ский метод	5	-
210	328405,4 4	4318175	Картометриче ский метод	5	-
211	328430,5 3	4318175	Картометриче ский метод	5	-
212	328472,3	4318183,5	Картометриче ский метод	5	-
213	328494,6 3	4318225	Картометриче ский метод	5	-
214	328477,9	4318258,5	Картометриче ский метод	5	-
215	328452,8 2	4318278	Картометриче ский метод	5	-
216	328408,2	4318297,5	Картометриче ский метод	5	-
217	328383,1 5	4318334	Картометриче ский метод	5	-
218	328348,2	4318402,5	Картометриче ский метод	5	-
219	328330,2	4318523,5	Картометриче ский метод	5	-
220	328307,9 1	4318607	Картометриче ский метод	5	-
221	328282,8	4318662,5	Картометриче ский метод	5	-
222	328243,8 1	4318710	Картометриче ский метод	5	-

223	328196,4	4318732,5	Картометрический метод	5	-
224	328193,6 2	4318744,2 2	Картометрический метод	5	-
225	328193,4 2	4318770,3 8	Картометрический метод	5	-
226	328192,6 9	4318867,0 2	Картометрический метод	5	-
227	328192,4 3	4318900,6 8	Картометрический метод	5	-
228	328148,5 4	4318973,8 8	Картометрический метод	5	-
229	328137	4319135,9 8	Картометрический метод	5	-
230	328143,5 9	4319305,8 5	Картометрический метод	5	-
231	328160,2	4319392,5	Картометрический метод	5	-
232	328176,9	4319459,5	Картометрический метод	5	-
233	328154,6 5	4319535	Картометрический метод	5	-
234	328121,2	4319515,5	Картометрический метод	5	-
235	328110,6 2	4319506,2 6	Картометрический метод	5	-
236	328018,0 5	4319500,7 7	Картометрический метод	5	-
237	327884,2 8	4319535,1 3	Картометрический метод	5	-
238	327846,3 9	4319593,6 4	Картометрический метод	5	-
239	327803,1 1	4319620,3 7	Картометрический метод	5	-

240	327794,7 2	4319689,5 8	Картометриче ский метод	5	-
241	327530,4	4319777,5	Картометриче ский метод	5	-
242	326995,4	4319955,5	Картометриче ский метод	5	-
243	326836,5 9	4319557	Картометриче ский метод	5	-
244	325844,5 6	4319858	Картометриче ский метод	5	-
245	325865,7 1	4319897	Картометриче ский метод	5	-
246	325887	4319926	Картометриче ский метод	5	-
247	325908,2	4319936,5	Картометриче ский метод	5	-
248	325901,4	4319961,5	Картометриче ский метод	5	-
249	325909,7	4319978,5	Картометриче ский метод	5	-
250	325928,0 3	4319992	Картометриче ский метод	5	-
251	325934,8 8	4320009	Картометриче ский метод	5	-
252	325935,9 4	4320031	Картометриче ский метод	5	-
253	325931,8	4320060,5	Картометриче ский метод	5	-
254	325932,9 1	4320075	Картометриче ский метод	5	-
255	325912,8 4	4320106	Картометриче ский метод	5	-
256	325916,6 2	4320141	Картометриче ский метод	5	-

257	325937,1	4320171,5	Картометрический метод	5	-
258	325987,2	4320208,5	Картометрический метод	5	-
259	325959,1	4320206,5	Картометрический метод	5	-
260	325795,9	4320186,5	Картометрический метод	5	-
261	325746	4320175,5	Картометрический метод	5	-
262	325686,1 3	4320157	Картометрический метод	5	-
263	325590,6	4320138,5	Картометрический метод	5	-
264	325567,3 1	4320118	Картометрический метод	5	-
265	325453,6	4320070,5	Картометрический метод	5	-
266	325403,9	4320064,5	Картометрический метод	5	-
267	325354	4320035	Картометрический метод	5	-
268	325234	4319965,5	Картометрический метод	5	-
269	324953,3	4319792,5	Картометрический метод	5	-
270	324938	4319805,2 5	Картометрический метод	5	-
271	324796,8	4319701,5	Картометрический метод	5	-
272	324755,0 3	4319674	Картометрический метод	5	-
273	324408,1	4319458,5	Картометрический метод	5	-

274	324365,0 6	4319437	Картометриче ский метод	5	-
275	324318,8	4319404,5	Картометриче ский метод	5	-
276	324150,5	4319318,5	Картометриче ский метод	5	-
277	323985,6	4319248,5	Картометриче ский метод	5	-
278	323952,2	4319243,5	Картометриче ский метод	5	-
279	323762,4	4319175,5	Картометриче ский метод	5	-
280	323689,6	4319153,5	Картометриче ский метод	5	-
281	323487,9 4	4319089	Картометриче ский метод	5	-
282	323488	4319088,9 5	Картометриче ский метод	5	-
283	323488,2	4319088,9	Картометриче ский метод	5	-
284	323488	4319088,8 3	Картометриче ский метод	5	-
285	323358,4	4319047,5	Картометриче ский метод	5	-
286	323280,7	4319021,5	Картометриче ский метод	5	-
287	323276	4319023,3 4	Картометриче ский метод	5	-
288	322640,3 4	4318808	Картометриче ский метод	5	-
289	322611,7 5	4318802	Картометриче ский метод	5	-
290	322572,2 5	4318775	Картометриче ский метод	5	-

291	322528,6 6	4318763	Картометриче ский метод	5	-
292	322213,3	4318656,5	Картометриче ский метод	5	-
293	322159,6 3	4318647	Картометриче ский метод	5	-
294	322098,5	4318631	Картометриче ский метод	5	-
295	321954,4 1	4318573	Картометриче ский метод	5	-
296	321823,8	4318531,5	Картометриче ский метод	5	-
297	321576,4	4318455,5	Картометриче ский метод	5	-
298	321492,5	4318432,5	Картометриче ский метод	5	-
299	321411,2 2	4318413	Картометриче ский метод	5	-
300	321409	4318398,4 9	Картометриче ский метод	5	-
301	321403,3 4	4318397	Картометриче ский метод	5	-
302	321394,4 1	4318410	Картометриче ский метод	5	-
303	321363,9	4318403,5	Картометриче ский метод	5	-
304	321283,8 4	4318389	Картометриче ский метод	5	-
305	321155,7	4318370,5	Картометриче ский метод	5	-
306	321051	4318358,5	Картометриче ский метод	5	-
307	320867,1	4318343,5	Картометриче ский метод	5	-

308	320796,6	4318341,5	Картометрический метод	5	-
309	320716,3 4	4318342	Картометрический метод	5	-
310	320600	4318346,5	Картометрический метод	5	-
311	320431	4318358,5	Картометрический метод	5	-
312	320293,4	4318375,5	Картометрический метод	5	-
313	320099,4	4318413,5	Картометрический метод	5	-
314	320019,1	4318432,5	Картометрический метод	5	-
315	319931,9 4	4318455	Картометрический метод	5	-
316	319778,2	4318496,5	Картометрический метод	5	-
317	319709,9	4318517,5	Картометрический метод	5	-
318	319561,9	4318572,5	Картометрический метод	5	-
319	319476	4318605,5	Картометрический метод	5	-
320	319460,2	4318599,5	Картометрический метод	5	-
321	319443,6	4318606,5	Картометрический метод	5	-
322	319430,3	4318623,5	Картометрический метод	5	-
323	319339,9 4	4318664	Картометрический метод	5	-
324	319326,1	4318677,5	Картометрический метод	5	-

325	319309,5 9	4318685	Картометриче ский метод	5	-
326	319285,0 9	4318681	Картометриче ский метод	5	-
327	319219,5	4318715,5	Картометриче ский метод	5	-
328	319153,2	4318746,5	Картометриче ский метод	5	-
329	319117,5	4318764,5	Картометриче ский метод	5	-
330	319059,0 6	4318788	Картометриче ский метод	5	-
331	318788	4318902	Картометриче ский метод	5	-
332	318275,1	4319116,5	Картометриче ский метод	5	-
333	318142,5 6	4319173	Картометриче ский метод	5	-
334	318091,7 2	4319194	Картометриче ский метод	5	-
335	318079	4319186,5	Картометриче ский метод	5	-
336	318072,6	4319189,5	Картометриче ский метод	5	-
337	318071,9 1	4319198	Картометриче ский метод	5	-
338	318060,9	4319205,5	Картометриче ский метод	5	-
339	317766,9	4319329,5	Картометриче ский метод	5	-
340	317721,2 5	4319342	Картометриче ский метод	5	-
341	317494,4	4319437,5	Картометриче ский метод	5	-

342	317386,1	4319484,5	Картометрический метод	5	-
343	317349,5	4319500,5	Картометрический метод	5	-
344	317178,5 3	4319576	Картометрический метод	5	-
345	317161,5	4319581,5	Картометрический метод	5	-
346	317121,7	4319595,5	Картометрический метод	5	-
347	317004,2 5	4319649	Картометрический метод	5	-
348	316763,1 6	4319755	Картометрический метод	5	-
349	316666,9	4319802,5	Картометрический метод	5	-
350	316587,4	4319829,5	Картометрический метод	5	-
351	316516,1	4319871,5	Картометрический метод	5	-
352	316407,2	4319922,5	Картометрический метод	5	-
353	316267,1 3	4319991	Картометрический метод	5	-
354	316218,9 1	4320015	Картометрический метод	5	-
355	315777	4320229,5	Картометрический метод	5	-
356	315590,4	4320323,5	Картометрический метод	5	-
357	315152,4	4320538,5	Картометрический метод	5	-
358	315113,4 4	4320552	Картометрический метод	5	-

359	315058,0 3	4320587	Картометриче ский метод	5	-
360	314963,0 9	4320634	Картометриче ский метод	5	-
361	314766,6	4320728,5	Картометриче ский метод	5	-
362	314751,5 3	4320718	Картометриче ский метод	5	-
363	314743,5	4320722	Картометриче ский метод	5	-
364	314744,1	4320739,5	Картометриче ский метод	5	-
365	314525,3 1	4320845	Картометриче ский метод	5	-
366	314500,5	4320855,5	Картометриче ский метод	5	-
367	314331,1	4320935,5	Картометриче ский метод	5	-
368	314284,3	4320964,5	Картометриче ский метод	5	-
369	314149,8	4321019,5	Картометриче ский метод	5	-
370	313970,0 3	4321114	Картометриче ский метод	5	-
371	313892,2	4321152,5	Картометриче ский метод	5	-
372	313894	4321136,5	Картометриче ский метод	5	-
373	313886,6 6	4321118	Картометриче ский метод	5	-
374	313867,8 8	4321102	Картометриче ский метод	5	-
375	313843	4321094,5	Картометриче ский метод	5	-

376	313805,5	4321090,5	Картометрический метод	5	-
377	313767,3	4321086,5	Картометрический метод	5	-
378	313743,9 1	4321089	Картометрический метод	5	-
379	313721,8	4321104,5	Картометрический метод	5	-
380	313676,2 5	4321142	Картометрический метод	5	-
381	313654,7	4321156,5	Картометрический метод	5	-
382	313623,9	4321154,5	Картометрический метод	5	-
383	313601,8	4321144,5	Картометрический метод	5	-
384	313589,1 3	4321128	Картометрический метод	5	-
385	313587,1	4321106,5	Картометрический метод	5	-
386	313600,5 3	4321089	Картометрический метод	5	-
387	313622,6	4321069,5	Картометрический метод	5	-
388	313671,5	4321034,5	Картометрический метод	5	-
389	313687,6	4321019,5	Картометрический метод	5	-
390	313688,9 7	4321003	Картометрический метод	5	-
391	313684,2 8	4320991	Картометрический метод	5	-
392	313668,1 9	4320981	Картометрический метод	5	-

393	313648,0 9	4320980	Картометриче ский метод	5	-
394	313615,9	4320988,5	Картометриче ский метод	5	-
395	313585,7 8	4320991	Картометриче ский метод	5	-
396	313564,3 4	4320990	Картометриче ский метод	5	-
397	313544,9 1	4320983	Картометриче ский метод	5	-
398	313518,2	4320953,5	Картометриче ский метод	5	-
399	313526,9	4320941,5	Картометриче ский метод	5	-
400	313534	4320929,5	Картометриче ский метод	5	-
401	313549,3 1	4320894	Картометриче ский метод	5	-
402	313559,5	4320825	Картометриче ский метод	5	-
403	313552,5	4320799,5	Картометриче ский метод	5	-
404	313531,2	4320758,5	Картометриче ский метод	5	-
405	313520,5	4320718	Картометриче ский метод	5	-
406	313505,7 8	4320703	Картометриче ский метод	5	-
407	313485,7 5	4320700	Картометриче ский метод	5	-
408	313441,7 8	4320730	Картометриче ский метод	5	-
409	313408,5	4320733,5	Картометриче ский метод	5	-

410	313362,4	4320702,5	Картометрический метод	5	-
411	313326,5	4320653,5	Картометрический метод	5	-
412	313325,6 6	4320633	Картометрический метод	5	-
413	313339,2 8	4320612	Картометрический метод	5	-
414	313374,9 4	4320601	Картометрический метод	5	-
415	313416,6	4320597,5	Картометрический метод	5	-
416	313429,2	4320589,5	Картометрический метод	5	-
417	313433,0 6	4320571	Картометрический метод	5	-
418	313426,2	4320562,5	Картометрический метод	5	-
419	313380,5	4320536	Картометрический метод	5	-
420	313341,9 4	4320492	Картометрический метод	5	-
421	313319,0 6	4320479	Картометрический метод	5	-
422	313305,8	4320481,5	Картометрический метод	5	-
423	313291,9	4320500,5	Картометрический метод	5	-
424	313287,6	4320558,5	Картометрический метод	5	-
425	313277,8 4	4320582	Картометрический метод	5	-
426	313257,5 9	4320592	Картометрический метод	5	-

427	313208,6	4320587,5	Картометрический метод	5	-
428	313192,6 9	4320575	Картометрический метод	5	-
429	313184,7	4320556,5	Картометрический метод	5	-
430	313183,1	4320461,5	Картометрический метод	5	-
431	313177,8 1	4320441	Картометрический метод	5	-
432	313155,5 9	4320425	Картометрический метод	5	-
433	313119,5 9	4320424	Картометрический метод	5	-
434	313102	4320438,5	Картометрический метод	5	-
435	313086,8	4320505,5	Картометрический метод	5	-
436	313071,4 1	4320541	Картометрический метод	5	-
437	313044,7	4320581,5	Картометрический метод	5	-
438	313011,6	4320593,5	Картометрический метод	5	-
439	312973,1 9	4320582	Картометрический метод	5	-
440	312950,6	4320561,5	Картометрический метод	5	-
441	312936,1 9	4320536	Картометрический метод	5	-
442	312933	4320512,5	Картометрический метод	5	-
443	312962,6	4320422,5	Картометрический метод	5	-

444	312960,2 5	4320408	Картометриче ский метод	5	-
445	312799,2	4320323,5	Картометриче ский метод	5	-
446	312770,9	4320300,5	Картометриче ский метод	5	-
447	312744,7	4320264,5	Картометриче ский метод	5	-
448	312746,1 6	4320236	Картометриче ский метод	5	-
449	312763	4320225	Картометриче ский метод	5	-
450	312805,6	4320226,5	Картометриче ский метод	5	-
451	312903,9	4320283,5	Картометриче ский метод	5	-
452	312924,9	4320279,5	Картометриче ский метод	5	-
453	312940,1	4320246,5	Картометриче ский метод	5	-
454	312938,3 1	4320231	Картометриче ский метод	5	-
455	312925,1	4320210,5	Картометриче ский метод	5	-
456	312904,2 2	4320198	Картометриче ский метод	5	-
457	312812,2	4320169,5	Картометриче ский метод	5	-
458	312791,8	4320151,5	Картометриче ский метод	5	-
459	312782,5	4320129	Картометриче ский метод	5	-
460	312786,9 4	4320098	Картометриче ский метод	5	-

461	312807	4320083	Картометрический метод	5	-
462	312832,28	4320086	Картометрический метод	5	-
463	312886,7	4320112,5	Картометрический метод	5	-
464	312914,3	4320107,5	Картометрический метод	5	-
465	312924,1	4320092,5	Картометрический метод	5	-
466	312930,34	4320062	Картометрический метод	5	-
467	312925,38	4320044	Картометрический метод	5	-
468	312866,13	4319990	Картометрический метод	5	-
469	312832,5	4319979,5	Картометрический метод	5	-
470	312802,16	4319993	Картометрический метод	5	-
471	312781,1	4320026,5	Картометрический метод	5	-
472	312757,81	4320046	Картометрический метод	5	-
473	312733,19	4320046	Картометрический метод	5	-
474	312700	4320016,5	Картометрический метод	5	-
475	312684,19	4319970	Картометрический метод	5	-
476	312678,8	4319939,5	Картометрический метод	5	-
477	312680,9	4319905,5	Картометрический метод	5	-

478	312686,7	4319898,5	Картометрический метод	5	-
479	312696,3	4319896,5	Картометрический метод	5	-
480	312737,3 8	4319912	Картометрический метод	5	-
481	312761,4	4319912,5	Картометрический метод	5	-
482	312783,1	4319900,5	Картометрический метод	5	-
483	312789,5 9	4319880	Картометрический метод	5	-
484	312776,3 1	4319863	Картометрический метод	5	-
485	312702,2 2	4319854	Картометрический метод	5	-
486	312678,8	4319834,5	Картометрический метод	5	-
487	312676,9	4319803,5	Картометрический метод	5	-
488	312692,6 6	4319768	Картометрический метод	5	-
489	312695,1 9	4319727	Картометрический метод	5	-
490	312712,4	4319680,5	Картометрический метод	5	-
491	312702,1 9	4319663	Картометрический метод	5	-
492	312668,4 4	4319650	Картометрический метод	5	-
493	312654,8 8	4319635	Картометрический метод	5	-
494	312654,7 8	4319611	Картометрический метод	5	-

495	312668,8 8	4319581	Картометриче ский метод	5	-
496	312669,3	4319567,5	Картометриче ский метод	5	-
497	312613,3 4	4319529	Картометриче ский метод	5	-
498	312605,0 3	4319506	Картометриче ский метод	5	-
499	312609,7	4319490,5	Картометриче ский метод	5	-
500	312627,3	4319483,5	Картометриче ский метод	5	-
501	312671	4319514,5	Картометриче ский метод	5	-
502	312704,5	4319519,5	Картометриче ский метод	5	-
503	312722,9	4319515,5	Картометриче ский метод	5	-
504	312749,7 8	4319493	Картометриче ский метод	5	-
505	312749,1 9	4319478	Картометриче ский метод	5	-
506	312738	4319463	Картометриче ский метод	5	-
507	312632,7 5	4319437	Картометриче ский метод	5	-
508	312620,2	4319419,5	Картометриче ский метод	5	-
509	312618,2 2	4319383	Картометриче ский метод	5	-
510	312605	4319367,5	Картометриче ский метод	5	-
511	312594,5	4319365,5	Картометриче ский метод	5	-

512	312514,7	4319413,5	Картометрический метод	5	-
513	312443,7	4319448,5	Картометрический метод	5	-
514	312417,5 9	4319448	Картометрический метод	5	-
515	312397,2	4319429,5	Картометрический метод	5	-
516	312391,9	4319416,5	Картометрический метод	5	-
517	312394,2	4319403,5	Картометрический метод	5	-
518	312418	4319385,5	Картометрический метод	5	-
519	312421,6	4319376,5	Картометрический метод	5	-
520	312415,6	4319365,5	Картометрический метод	5	-
521	312379,1 3	4319335	Картометрический метод	5	-
522	312372,4	4319316,5	Картометрический метод	5	-
523	312373,9	4319291,5	Картометрический метод	5	-
524	312397,1 9	4319268	Картометрический метод	5	-
525	312494,5	4319201,5	Картометрический метод	5	-
526	312507,4 7	4319176	Картометрический метод	5	-
527	312494,6 9	4319156	Картометрический метод	5	-
528	312479,1	4319150,5	Картометрический метод	5	-

529	312425,4	4319158,5	Картометрический метод	5	-
530	312407,4	4319155,5	Картометрический метод	5	-
531	312384,3	4319123,5	Картометрический метод	5	-
532	312348,3 8	4319118	Картометрический метод	5	-
533	312325,8	4319099,5	Картометрический метод	5	-
534	312314,4	4319079,5	Картометрический метод	5	-
535	312313,4 4	4319048	Картометрический метод	5	-
536	312300,1	4319030,5	Картометрический метод	5	-
537	312230,4 7	4319008	Картометрический метод	5	-
538	312215,8 1	4318994	Картометрический метод	5	-
539	312213,7 2	4318964	Картометрический метод	5	-
540	312223,0 6	4318948	Картометрический метод	5	-
541	312236,4 4	4318939	Картометрический метод	5	-
542	312256,4	4318940,5	Картометрический метод	5	-
543	312292,2 8	4318967	Картометрический метод	5	-
544	312307,2 8	4318964	Картометрический метод	5	-
545	312322,3	4318914,5	Картометрический метод	5	-

546	312340,2 8	4318884	Картометриче ский метод	5	-
547	312343,9	4318848,5	Картометриче ский метод	5	-
548	312334	4318827,5	Картометриче ский метод	5	-
549	312318,3	4318811,5	Картометриче ский метод	5	-
550	312282,1	4318799,5	Картометриче ский метод	5	-
551	312268,8 4	4318804	Картометриче ский метод	5	-
552	312230,7	4318840,5	Картометриче ский метод	5	-
553	312199,4	4318836,5	Картометриче ский метод	5	-
554	312192	4318828	Картометриче ский метод	5	-
555	312187,3	4318807,5	Картометриче ский метод	5	-
556	312195,0 6	4318789	Картометриче ский метод	5	-
557	312207,8	4318779,5	Картометриче ский метод	5	-
558	312233,6 6	4318777	Картометриче ский метод	5	-
559	312242,3 4	4318769	Картометриче ский метод	5	-
560	312236,4 7	4318743	Картометриче ский метод	5	-
561	312227,8	4318728,5	Картометриче ский метод	5	-
562	312187,6	4318691,5	Картометриче ский метод	5	-

563	312144	4318668,5	Картометрический метод	5	-
564	312121,3 8	4318646	Картометрический метод	5	-
565	312128,5	4318631,5	Картометрический метод	5	-
566	312161,4 4	4318620	Картометрический метод	5	-
567	312182,7	4318600,5	Картометрический метод	5	-
568	312189	4318584,5	Картометрический метод	5	-
569	312189,1 9	4318552	Картометрический метод	5	-
570	312169,1	4318531,5	Картометрический метод	5	-
571	312054	4318533,5	Картометрический метод	5	-
572	312043,7	4318528,5	Картометрический метод	5	-
573	312036,9	4318515,5	Картометрический метод	5	-
574	312036,6	4318500,5	Картометрический метод	5	-
575	312043,9	4318490,5	Картометрический метод	5	-
576	312123	4318464,5	Картометрический метод	5	-
577	312128,8	4318423,5	Картометрический метод	5	-
578	312161,1 3	4318372	Картометрический метод	5	-
579	312158,2 2	4318357	Картометрический метод	5	-

580	312141,2	4318341,5	Картометрический метод	5	-
581	312121	4318342,5	Картометрический метод	5	-
582	312110,2 2	4318349	Картометрический метод	5	-
583	312098,1 9	4318391	Картометрический метод	5	-
584	312087,6	4318398,5	Картометрический метод	5	-
585	312074,1 9	4318388	Картометрический метод	5	-
586	312062,3 1	4318336	Картометрический метод	5	-
587	312049,2 5	4318321	Картометрический метод	5	-
588	312036,1 9	4318315	Картометрический метод	5	-
589	312019	4318323,5	Картометрический метод	5	-
590	311977,1 3	4318387	Картометрический метод	5	-
591	311967,3	4318393,5	Картометрический метод	5	-
592	311954,3	4318392,5	Картометрический метод	5	-
593	311945,4 4	4318382	Картометрический метод	5	-
594	311943,6	4318369,5	Картометрический метод	5	-
595	311948,6 3	4318354	Картометрический метод	5	-
596	311964,9 4	4318339	Картометрический метод	5	-

597	311962,3	4318323,5	Картометрический метод	5	-
598	311946,7	4318310,5	Картометрический метод	5	-
599	311882,3	4318283,5	Картометрический метод	5	-
600	311867,5	4318283	Картометрический метод	5	-
601	311849,5	4318291	Картометрический метод	5	-
602	311813,5 3	4318339	Картометрический метод	5	-
603	311780,2 5	4318367	Картометрический метод	5	-
604	311764,8 1	4318370	Картометрический метод	5	-
605	311734,2 8	4318364	Картометрический метод	5	-
606	311719,4	4318346,5	Картометрический метод	5	-
607	311723,8 1	4318337	Картометрический метод	5	-
608	311764,5	4318335,5	Картометрический метод	5	-
609	311780,4	4318328,5	Картометрический метод	5	-
610	311788	4318316	Картометрический метод	5	-
611	311784,6 6	4318303	Картометрический метод	5	-
612	311769,8	4318293,5	Картометрический метод	5	-
613	311715,9	4318285,5	Картометрический метод	5	-

614	311705,6	4318277,5	Картометрический метод	5	-
615	311701,6 6	4318265	Картометрический метод	5	-
616	311716,2 2	4318242	Картометрический метод	5	-
617	311759,2 2	4318226	Картометрический метод	5	-
618	311763,8 4	4318198	Картометрический метод	5	-
619	311746,7	4318180,5	Картометрический метод	5	-
620	311708,2	4318165,5	Картометрический метод	5	-
621	311688,0 3	4318162	Картометрический метод	5	-
622	311652,1 3	4318167	Картометрический метод	5	-
623	311640	4318159,5	Картометрический метод	5	-
624	311639	4318131,5	Картометрический метод	5	-
625	311662,8 8	4318075	Картометрический метод	5	-
626	311654,2 5	4318052	Картометрический метод	5	-
627	311634,1	4318041,5	Картометрический метод	5	-
628	311596,0 3	4318048	Картометрический метод	5	-
629	311588,1	4318054,5	Картометрический метод	5	-
630	311580,2	4318113,5	Картометрический метод	5	-

631	311567,5 3	4318131	Картометриче ский метод	5	-
632	311547,3 4	4318124	Картометриче ский метод	5	-
633	311539,5 6	4318111	Картометриче ский метод	5	-
634	311502,3 8	4317981	Картометриче ский метод	5	-
635	311503,5	4317959,5	Картометриче ский метод	5	-
636	311516,2 2	4317952	Картометриче ский метод	5	-
637	311565,1	4317957,5	Картометриче ский метод	5	-
638	311596,4 7	4317948	Картометриче ский метод	5	-
639	311624,5	4317903,5	Картометриче ский метод	5	-
640	311660,4	4317870,5	Картометриче ский метод	5	-
641	311670,1 3	4317837	Картометриче ский метод	5	-
642	311644,7 8	4317778	Картометриче ский метод	5	-
643	311628,7	4317763,5	Картометриче ский метод	5	-
644	311609,2 8	4317773	Картометриче ский метод	5	-
645	311599,8	4317818,5	Картометриче ский метод	5	-
646	311588,1 9	4317823	Картометриче ский метод	5	-
647	311578,4	4317818,5	Картометриче ский метод	5	-

648	311529,6 6	4317727	Картометриче ский метод	5	-
649	311519,2	4317716,5	Картометриче ский метод	5	-
650	311487,8 4	4317704	Картометриче ский метод	5	-
651	311476,4	4317684,5	Картометриче ский метод	5	-
652	311487,4	4317661,5	Картометриче ский метод	5	-
653	311523,1 3	4317645	Картометриче ский метод	5	-
654	311547,9	4317619,5	Картометриче ский метод	5	-
655	311567,9	4317583,5	Картометриче ский метод	5	-
656	311562,8	4317565,5	Картометриче ский метод	5	-
657	311544,6	4317557,5	Картометриче ский метод	5	-
658	311480,3	4317580,5	Картометриче ский метод	5	-
659	311477,7	4317565,5	Картометриче ский метод	5	-
660	311485,7 5	4317535	Картометриче ский метод	5	-
661	311478,5	4317488,5	Картометриче ский метод	5	-
662	311486,3 4	4317474	Картометриче ский метод	5	-
663	311518,7 8	4317448	Картометриче ский метод	5	-
664	311526,3	4317432,5	Картометриче ский метод	5	-

665	311524,7 2	4317404	Картометриче ский метод	5	-
666	311506,4	4317360,5	Картометриче ский метод	5	-
667	311512,1	4317327,5	Картометриче ский метод	5	-
668	311572,4	4317280,5	Картометриче ский метод	5	-
669	311580,8	4317263,5	Картометриче ский метод	5	-
670	311575,6	4317250,5	Картометриче ский метод	5	-
671	311560,2 2	4317242	Картометриче ский метод	5	-
672	311544,2	4317241,5	Картометриче ский метод	5	-
673	311495,6	4317255,5	Картометриче ский метод	5	-
674	311486,1 6	4317253	Картометриче ский метод	5	-
675	311470	4317232,5	Картометриче ский метод	5	-
676	311460,3 4	4317229	Картометриче ский метод	5	-
677	311411,4	4317240,5	Картометриче ский метод	5	-
678	311388,7 8	4317237	Картометриче ский метод	5	-
679	311365,5 9	4317220	Картометриче ский метод	5	-
680	311355,1 3	4317189	Картометриче ский метод	5	-
681	311358,9 1	4317165	Картометриче ский метод	5	-

682	311367,3	4317156,5	Картометрический метод	5	-
683	311382,2	4317159,5	Картометрический метод	5	-
684	311386,4	4317176,5	Картометрический метод	5	-
685	311396,5	4317196,5	Картометрический метод	5	-
686	311412,4 1	4317198	Картометрический метод	5	-
687	311420,8	4317178,5	Картометрический метод	5	-
688	311413,4 7	4317163	Картометрический метод	5	-
689	311410,2 2	4317148	Картометрический метод	5	-
690	311413,4	4317136,5	Картометрический метод	5	-
691	311419,4	4317131,5	Картометрический метод	5	-
692	311464,8	4317121,5	Картометрический метод	5	-
693	311490,7 8	4317112	Картометрический метод	5	-
694	311491,8 4	4317089	Картометрический метод	5	-
695	311424,0 6	4317085	Картометрический метод	5	-
696	311416,6	4317061,5	Картометрический метод	5	-
697	311414,1 9	4317033	Картометрический метод	5	-
698	311413,4	4316879,5	Картометрический метод	5	-

699	311408,1 6	4316854	Картометриче ский метод	5	-
700	311380	4316836,0 2	Картометриче ский метод	5	-
701	311367,4 1	4316837	Картометриче ский метод	5	-
702	311309,3	4316857,5	Картометриче ский метод	5	-
703	311304,1	4316841,5	Картометриче ский метод	5	-
704	311327,1 3	4316792	Картометриче ский метод	5	-
705	311321,5	4316775	Картометриче ский метод	5	-
706	311303,8	4316767,5	Картометриче ский метод	5	-
707	311257,5	4316774,5	Картометриче ский метод	5	-
708	311234,9 7	4316771	Картометриче ский метод	5	-
709	311216,9 7	4316752	Картометриче ский метод	5	-
710	311218,3 8	4316720	Картометриче ский метод	5	-
711	311246,1 3	4316701	Картометриче ский метод	5	-
712	311247,6 3	4316685	Картометриче ский метод	5	-
713	311242,4	4316632,5	Картометриче ский метод	5	-
714	311253,2	4316619,5	Картометриче ский метод	5	-
715	311293,7 8	4316603	Картометриче ский метод	5	-

716	311304,7 2	4316585	Картометриче ский метод	5	-
717	311301,5 6	4316559	Картометриче ский метод	5	-
718	311271,3	4316515,5	Картометриче ский метод	5	-
719	311234,7 8	4316480	Картометриче ский метод	5	-
720	311196,6 6	4316459	Картометриче ский метод	5	-
721	311170,7 5	4316457	Картометриче ский метод	5	-
722	311114,5	4316464,5	Картометриче ский метод	5	-
723	311088,9	4316456,5	Картометриче ский метод	5	-
724	311081,1 6	4316447	Картометриче ский метод	5	-
725	311065,3 1	4316398	Картометриче ский метод	5	-
726	311063	4316382,5	Картометриче ский метод	5	-
727	311068,4 7	4316370	Картометриче ский метод	5	-
728	311121,7 5	4316356	Картометриче ский метод	5	-
729	311134,7	4316344,5	Картометриче ский метод	5	-
730	311141,9	4316328,5	Картометриче ский метод	5	-
731	311138,7	4316205,5	Картометриче ский метод	5	-
732	311129,8	4316188,5	Картометриче ский метод	5	-

733	311096,1	4316183,5	Картометрический метод	5	-
734	311082,8	4316170,5	Картометрический метод	5	-
735	311074,2	4316144,5	Картометрический метод	5	-
736	311078,2 5	4316137	Картометрический метод	5	-
737	311091,7 2	4316133	Картометрический метод	5	-
738	311130	4316147	Картометрический метод	5	-
739	311191,8	4316140,5	Картометрический метод	5	-
740	311207,1	4316129,5	Картометрический метод	5	-
741	311212,0 6	4316106	Картометрический метод	5	-
742	311203,3	4316075,5	Картометрический метод	5	-
743	311176,1 6	4316057	Картометрический метод	5	-
744	311073,5	4316063,5	Картометрический метод	5	-
745	311060,9 1	4316062	Картометрический метод	5	-
746	311047,6 9	4316047	Картометрический метод	5	-
747	311060,8	4316030,5	Картометрический метод	5	-
748	311088,9 4	4316019	Картометрический метод	5	-
749	311122,1 6	4316024	Картометрический метод	5	-

750	311129,5	4316016,5	Картометрический метод	5	-
751	311116,7	4315975,5	Картометрический метод	5	-
752	311073,2	4315957,5	Картометрический метод	5	-
753	311064	4315947	Картометрический метод	5	-
754	311065,1	4315931,5	Картометрический метод	5	-
755	311073,4	4315922,5	Картометрический метод	5	-
756	311114,7	4315921,5	Картометрический метод	5	-
757	311122,5	4315914,5	Картометрический метод	5	-
758	311134,4 4	4315883	Картометрический метод	5	-
759	311130,1	4315870,5	Картометрический метод	5	-
760	311105,6 6	4315847	Картометрический метод	5	-
761	311104,9	4315827,5	Картометрический метод	5	-
762	311114,4 4	4315809	Картометрический метод	5	-
763	311144,2	4315785,5	Картометрический метод	5	-
764	311142,9	4315763,5	Картометрический метод	5	-
765	311109,7	4315741,5	Картометрический метод	5	-
766	311053,0 6	4315729	Картометрический метод	5	-

767	311034,8 4	4315702	Картометриче ский метод	5	-
768	311025,4	4315697,5	Картометриче ский метод	5	-
769	311007	4315701,5	Картометриче ский метод	5	-
770	310997,6	4315721,5	Картометриче ский метод	5	-
771	310978,5	4315734	Картометриче ский метод	5	-
772	310965,7	4315732,5	Картометриче ский метод	5	-
773	310955,2 5	4315720	Картометриче ский метод	5	-
774	310950,3	4315678,5	Картометриче ский метод	5	-
775	310933,7	4315640,5	Картометриче ский метод	5	-
776	310937,4 7	4315604	Картометриче ский метод	5	-
777	310947,9	4315589,5	Картометриче ский метод	5	-
778	310966,9 7	4315588	Картометриче ский метод	5	-
779	310986,0 3	4315592	Картометриче ский метод	5	-
780	311006,9 7	4315603	Картометриче ский метод	5	-
781	311019,2	4315601,5	Картометриче ский метод	5	-
782	311022,1	4315594,5	Картометриче ский метод	5	-
783	311009,8 8	4315558	Картометриче ский метод	5	-

784	311005,1	4315514,5	Картометрический метод	5	-
785	310986,1 3	4315514	Картометрический метод	5	-
786	310976,6 3	4315508	Картометрический метод	5	-
787	310968,3	4315510,5	Картометрический метод	5	-
788	310909,6 3	4315551	Картометрический метод	5	-
789	310894,7 2	4315552	Картометрический метод	5	-
790	310825,7	4315519,5	Картометрический метод	5	-
791	310800,1	4315483,5	Картометрический метод	5	-
792	310799	4315452,5	Картометрический метод	5	-
793	310780,5 6	4315428	Картометрический метод	5	-
794	310751,4	4315410,5	Картометрический метод	5	-
795	310741,3	4315378,5	Картометрический метод	5	-
796	310733,9	4315341,5	Картометрический метод	5	-
797	310720,1 9	4315315	Картометрический метод	5	-
798	310709,8	4315309,5	Картометрический метод	5	-
799	310696	4315316	Картометрический метод	5	-
800	310657,6 6	4315404	Картометрический метод	5	-

801	310641,2 2	4315404	Картометриче ский метод	5	-
802	310628,4	4315394,5	Картометриче ский метод	5	-
803	310618,2	4315373,5	Картометриче ский метод	5	-
804	310601,2 5	4315323	Картометриче ский метод	5	-
805	310602,4 7	4315297	Картометриче ский метод	5	-
806	310595,1	4315256,5	Картометриче ский метод	5	-
807	310584,0 6	4315235	Картометриче ский метод	5	-
808	310563,4 1	4315207	Картометриче ский метод	5	-
809	310530	4315211,5	Картометриче ский метод	5	-
810	310527,3 8	4315242	Картометриче ский метод	5	-
811	310547,5	4315273,5	Картометриче ский метод	5	-
812	310565,5	4315293	Картометриче ский метод	5	-
813	310564,4	4315306,5	Картометриче ский метод	5	-
814	310552,8	4315312,5	Картометриче ский метод	5	-
815	310531,6 3	4315306	Картометриче ский метод	5	-
816	310507,4 7	4315292	Картометриче ский метод	5	-
817	310451,5 3	4315302	Картометриче ский метод	5	-

818	310435,9 1	4315294	Картометриче ский метод	5	-
819	310420	4315276,5	Картометриче ский метод	5	-
820	310405	4315225	Картометриче ский метод	5	-
821	310383,9 1	4315200	Картометриче ский метод	5	-
822	310383,3 1	4315182	Картометриче ский метод	5	-
823	310416,6	4315180,5	Картометриче ский метод	5	-
824	310436,8	4315159,5	Картометриче ский метод	5	-
825	310396,9	4315125,5	Картометриче ский метод	5	-
826	310394,9	4315108,5	Картометриче ский метод	5	-
827	310394,9 7	4315089	Картометриче ский метод	5	-
828	310402,3	4315042,5	Картометриче ский метод	5	-
829	310386,2	4315002,5	Картометриче ский метод	5	-
830	310364,2	4314984,5	Картометриче ский метод	5	-
831	310324,8 8	4314965	Картометриче ский метод	5	-
832	310316	4314948,5	Картометриче ский метод	5	-
833	310337,7 8	4314936	Картометриче ский метод	5	-
834	310367,9 7	4314939	Картометриче ский метод	5	-

835	310390,2	4314943,5	Картометрический метод	5	-
836	310402,3	4314914,5	Картометрический метод	5	-
837	310398,1	4314875,5	Картометрический метод	5	-
838	310386,9	4314864,5	Картометрический метод	5	-
839	310361,5 9	4314833	Картометрический метод	5	-
840	310353,4 1	4314793	Картометрический метод	5	-
841	310344,1	4314766,5	Картометрический метод	5	-
842	310317,3 8	4314752	Картометрический метод	5	-
843	310277,3	4314725,5	Картометрический метод	5	-
844	310244,2	4314692,5	Картометрический метод	5	-
845	310205,7 2	4314631	Картометрический метод	5	-
846	310178,8 8	4314601	Картометрический метод	5	-
847	310151,3	4314589,5	Картометрический метод	5	-
848	310143,4	4314566,5	Картометрический метод	5	-
849	310161,3	4314536,5	Картометрический метод	5	-
850	310161,9	4314520,5	Картометрический метод	5	-
851	310135,4	4314499,5	Картометрический метод	5	-

852	310095,1	4314485,5	Картометрический метод	5	-
853	310081,4	4314471,5	Картометрический метод	5	-
854	310097,3	4314448,5	Картометрический метод	5	-
855	310138,6 3	4314458	Картометрический метод	5	-
856	310165,6	4314443,5	Картометрический метод	5	-
857	310185,2	4314434,5	Картометрический метод	5	-
858	310183,1	4314412,5	Картометрический метод	5	-
859	310167,7	4314398,5	Картометрический метод	5	-
860	310138	4314385,5	Картометрический метод	5	-
861	310117,4 4	4314360	Картометрический метод	5	-
862	310121,6	4314315,5	Картометрический метод	5	-
863	310103,6 6	4314287	Картометрический метод	5	-
864	310108,4 4	4314259	Картометрический метод	5	-
865	310123,7	4314241,5	Картометрический метод	5	-
866	310151,3	4314255,5	Картометрический метод	5	-
867	310164,4 1	4314298	Картометрический метод	5	-
868	310178,3 4	4314295	Картометрический метод	5	-

869	310181	4314277	Картометрический метод	5	-
870	310176,7	4314248,5	Картометрический метод	5	-
871	310182,8	4314201,5	Картометрический метод	5	-
872	310175	4314152,5	Картометрический метод	5	-
873	310137,0 3	4314095	Картометрический метод	5	-
874	310125,9 1	4314061	Картометрический метод	5	-
875	310129,0 9	4313957	Картометрический метод	5	-
876	310161,5 9	4313914	Картометрический метод	5	-
877	310228,1 3	4313909	Картометрический метод	5	-
878	310293,8 1	4313932	Картометрический метод	5	-
879	310314,4	4313925,5	Картометрический метод	5	-
880	310334	4313939,4 7	Картометрический метод	5	-
881	310332,4	4313898,5	Картометрический метод	5	-
882	310344,1 9	4313861	Картометрический метод	5	-
883	310347,8 5	4313849	Картометрический метод	5	-
884	310346,2	4313785,5	Картометрический метод	5	-
885	310325,5 9	4313753	Картометрический метод	5	-

886	310328,8	4313724,5	Картометрический метод	5	-
887	310340,9 4	4313711	Картометрический метод	5	-
888	310343	4313696,5	Картометрический метод	5	-
889	310341,4	4313679,5	Картометрический метод	5	-
890	310319,2	4313678,5	Картометрический метод	5	-
891	310256,2	4313748,5	Картометрический метод	5	-
892	310241,3 7	4313742	Картометрический метод	5	-
893	310242,4	4313714,5	Картометрический метод	5	-
894	310266,2 8	4313665	Картометрический метод	5	-
895	310260,9	4313641,5	Картометрический метод	5	-
896	310252,5	4313595	Картометрический метод	5	-
897	310245,1	4313562,5	Картометрический метод	5	-
898	310226,5 3	4313567	Картометрический метод	5	-
899	310162,2 5	4313568	Картометрический метод	5	-
900	310134,9	4313552,5	Картометрический метод	5	-
901	310119	4313523,5	Картометрический метод	5	-
902	310114,7	4313507,5	Картометрический метод	5	-

903	310106,8 5	4313500	Картометриче ский метод	5	-
904	310085,1 2	4313502	Картометриче ский метод	5	-
905	310058,6 6	4313503	Картометриче ский метод	5	-
906	310054,4	4313480	Картометриче ский метод	5	-
907	310072,4 1	4313452	Картометриче ский метод	5	-
908	310096,7	4313434,5	Картометриче ский метод	5	-
909	310110	4313420,5	Картометриче ский метод	5	-
910	310110	4313393,5	Картометриче ский метод	5	-
911	310122,7 5	4313369	Картометриче ский метод	5	-
912	310126,4 4	4313356	Картометриче ский метод	5	-
913	310116,9 1	4313345	Картометриче ский метод	5	-
914	310088,8	4313346,5	Картометриче ский метод	5	-
915	310053,3	4313369,5	Картометриче ский метод	5	-
916	310030,0 6	4313387	Картометриче ский метод	5	-
917	310015,2	4313397,5	Картометриче ский метод	5	-
918	309992,4 4	4313398	Картометриче ский метод	5	-
919	309982,9	4313371,5	Картометриче ский метод	5	-

920	309986,0 9	4313344	Картометриче ский метод	5	-
921	310006,7	4313321,5	Картометриче ский метод	5	-
922	310023,1 6	4313302	Картометриче ский метод	5	-
923	310000,9	4313296,5	Картометриче ский метод	5	-
924	309971,7 8	4313305	Картометриче ский метод	5	-
925	309941,5	4313316,5	Картометриче ский метод	5	-
926	309882,8 1	4313322	Картометриче ский метод	5	-
927	309866,4	4313362,5	Картометриче ский метод	5	-
928	309849,9	4313376,5	Картометриче ский метод	5	-
929	309821,3 8	4313359	Картометриче ский метод	5	-
930	309804,9 7	4313304	Картометриче ский метод	5	-
931	309792,7	4313216,5	Картометриче ский метод	5	-
932	309726,3 7	4313166	Картометриче ский метод	5	-
933	309685,9	4313144,5	Картометриче ский метод	5	-
934	309654,9	4313099,5	Картометриче ский метод	5	-
935	309599,4	4313083,5	Картометриче ский метод	5	-
936	309598,8 5	4313071	Картометриче ский метод	5	-

937	309614,9 4	4313051	Картометриче ский метод	5	-
938	309617,6	4313025,5	Картометриче ский метод	5	-
939	309612,4	4313012,5	Картометриче ский метод	5	-
940	309596,8 8	4313003	Картометриче ский метод	5	-
941	309566,8	4312999,5	Картометриче ский метод	5	-
942	309549,3	4312974,5	Картометриче ский метод	5	-
943	309555	4312935	Картометриче ский метод	5	-
944	309591,1 6	4312896	Картометриче ский метод	5	-
945	309586,8	4312873,5	Картометриче ский метод	5	-
946	309566,5 6	4312861	Картометриче ский метод	5	-
947	309513,5	4312866,5	Картометриче ский метод	5	-
948	309493,1 9	4312861	Картометриче ский метод	5	-
949	309476,1	4312835,5	Картометриче ский метод	5	-
950	309482,3 7	4312801	Картометриче ский метод	5	-
951	309458,1	4312774,5	Картометриче ский метод	5	-
952	309427,0 9	4312774	Картометриче ский метод	5	-
953	309351,4	4312795	Картометриче ский метод	5	-

п954	309326,3 4	4312787	Картометриче ский метод	5	-
955	309316,7 5	4312775	Картометриче ский метод	5	-
956	309311,8	4312754,5	Картометриче ский метод	5	-
957	309318,5 6	4312671	Картометриче ский метод	5	-
958	309330,1 9	4312611	Картометриче ский метод	5	-
959	309344,2	4312601,5	Картометриче ский метод	5	-
960	309412,8 1	4312603	Картометриче ский метод	5	-
961	309422,2	4312597,5	Картометриче ский метод	5	-
962	309422,2 2	4312588	Картометриче ский метод	5	-
963	309415,0 3	4312581	Картометриче ский метод	5	-
964	309361,1	4312563,5	Картометриче ский метод	5	-
965	309347,4	4312547	Картометриче ский метод	5	-
966	309364,1	4312519,5	Картометриче ский метод	5	-
967	309412,5	4312483,5	Картометриче ский метод	5	-
968	309417,2 2	4312472	Картометриче ский метод	5	-
969	309397,3	4312443,5	Картометриче ский метод	5	-
970	309346,5 3	4312403	Картометриче ский метод	5	-

971	309311,2	4312357,5	Картометрический метод	5	-
972	309273,4 1	4312334	Картометрический метод	5	-
973	309265,6	4312319,5	Картометрический метод	5	-
974	309270,6 9	4312310	Картометрический метод	5	-
975	309282,9	4312307,5	Картометрический метод	5	-
976	309336,2	4312328,5	Картометрический метод	5	-
977	309354,4	4312328,5	Картометрический метод	5	-
978	309376,9 4	4312312	Картометрический метод	5	-
979	309376,4 1	4312292	Картометрический метод	5	-
980	309343,9	4312264,5	Картометрический метод	5	-
981	309263,1	4312228	Картометрический метод	5	-
982	309255,7	4312208,5	Картометрический метод	5	-
983	309264,7	4312199,5	Картометрический метод	5	-
984	309291,1	4312193,5	Картометрический метод	5	-
985	309359,6	4312196,5	Картометрический метод	5	-
986	309415	4312174,5	Картометрический метод	5	-
987	309418,2	4312160,5	Картометрический метод	5	-

988	309405,2	4312149,5	Картометрический метод	5	-
989	309303,1	4312107,5	Картометрический метод	5	-
990	309293,2	4312084,5	Картометрический метод	5	-
991	309316,6 6	4312057	Картометрический метод	5	-
992	309315,3 5	4312034	Картометрический метод	5	-
993	309290,7	4312011,5	Картометрический метод	5	-
994	309211,3 4	4311969	Картометрический метод	5	-
995	309189,7	4311932,5	Картометрический метод	5	-
996	309128,9	4311887,5	Картометрический метод	5	-
997	309108,1 2	4311862	Картометрический метод	5	-
998	309101	4311826,5	Картометрический метод	5	-
999	309103,5	4311740,5	Картометрический метод	5	-
1000	309096,9 1	4311715	Картометрический метод	5	-
1001	309073,1	4311688	Картометрический метод	5	-
1002	309040,6 6	4311679	Картометрический метод	5	-
1003	309027,6 3	4311652	Картометрический метод	5	-
1004	309030	4311641,5	Картометрический метод	5	-

1005	309056,0 3	4311612	Картометриче ский метод	5	-
1006	309056	4311573,5	Картометриче ский метод	5	-
1007	309066,6	4311540,5	Картометриче ский метод	5	-
1008	309063,8 4	4311528	Картометриче ский метод	5	-
1009	309045,5	4311515,5	Картометриче ский метод	5	-
1010	309022,1 5	4311534	Картометриче ский метод	5	-
1011	309008,2 2	4311532	Картометриче ский метод	5	-
1012	308995,3	4311492,5	Картометриче ский метод	5	-
1013	308984,9	4311487,5	Картометриче ский метод	5	-
1014	308959,2	4311488,5	Картометриче ский метод	5	-
1015	308942,1	4311477,5	Картометриче ский метод	5	-
1016	308926,6	4311432,5	Картометриче ский метод	5	-
1017	308924,2	4311368,5	Картометриче ский метод	5	-
1018	308937,4 1	4311324	Картометриче ский метод	5	-
1019	308937,2	4311305,5	Картометриче ский метод	5	-
1020	308914,8	4311267,5	Картометриче ский метод	5	-
1021	308921,5	4311261	Картометриче ский метод	5	-

1022	308954,2 8	4311254	Картометриче ский метод	5	-
1023	308965,5 6	4311235	Картометриче ский метод	5	-
1024	308969,9 3	4311156	Картометриче ский метод	5	-
1025	308960	4311077,5	Картометриче ский метод	5	-
1026	308946,4	4311047,5	Картометриче ский метод	5	-
1027	308924,3	4311031,5	Картометриче ский метод	5	-
1028	308908,6 6	4311034	Картометриче ский метод	5	-
1029	308880,8	4311059,5	Картометриче ский метод	5	-
1030	308863,8	4311054,5	Картометриче ский метод	5	-
1031	308861,2 8	4311035	Картометриче ский метод	5	-
1032	308891,2	4311001,5	Картометриче ский метод	5	-
1033	308883,9	4310981,5	Картометриче ский метод	5	-
1034	308812,6	4310921,5	Картометриче ский метод	5	-
1035	308792,3	4310911,5	Картометриче ский метод	5	-
1036	308754,2 5	4310909	Картометриче ский метод	5	-
1037	308744,5	4310900,5	Картометриче ский метод	5	-
1038	308742,3	4310890,5	Картометриче ский метод	5	-

1039	308752	4310881	Картометрический метод	5	-
1040	308784,6	4310879,5	Картометрический метод	5	-
1041	308825,1	4310867,5	Картометрический метод	5	-
1042	308832,2	4310850,5	Картометрический метод	5	-
1043	308823,0 9	4310830	Картометрический метод	5	-
1044	308774,7 5	4310780	Картометрический метод	5	-
1045	308749,8 8	4310771	Картометрический метод	5	-
1046	308678,6 9	4310762	Картометрический метод	5	-
1047	308663,7	4310751,5	Картометрический метод	5	-
1048	308656,8	4310738,5	Картометрический метод	5	-
1049	308657,5	4310723,5	Картометрический метод	5	-
1050	308673,7	4310703,5	Картометрический метод	5	-
1051	308774,3 7	4310667	Картометрический метод	5	-
1052	308784,6 5	4310653	Картометрический метод	5	-
1053	308797,7 5	4310602	Картометрический метод	5	-
1054	308785,0 9	4310577	Картометрический метод	5	-
1055	308772	4310567,5	Картометрический метод	5	-

1056	308731,7	4310559,5	Картометрический метод	5	-
1057	308709,6	4310539	Картометрический метод	5	-
1058	308705,4 4	4310511	Картометрический метод	5	-
1059	308738,2	4310467,5	Картометрический метод	5	-
1060	308738,2	4310456,5	Картометрический метод	5	-
1061	308724,2 8	4310441	Картометрический метод	5	-
1062	308691,2 8	4310423	Картометрический метод	5	-
1063	308674,1	4310407,5	Картометрический метод	5	-
1064	308660,2	4310382,5	Картометрический метод	5	-
1065	308659	4310359,5	Картометрический метод	5	-
1066	308668,6	4310341,5	Картометрический метод	5	-
1067	308686,3 4	4310334	Картометрический метод	5	-
1068	308747,1 3	4310357	Картометрический метод	5	-
1069	308764,9 1	4310357	Картометрический метод	5	-
1070	308780,9	4310344,5	Картометрический метод	5	-
1071	308783	4310326,5	Картометрический метод	5	-
1072	308772,7	4310313,5	Картометрический метод	5	-

1073	308757,1 6	4310306	Картометриче ский метод	5	-
1074	308726,6 9	4310322	Картометриче ский метод	5	-
1075	308714,4	4310321,5	Картометриче ский метод	5	-
1076	308710	4310311,5	Картометриче ский метод	5	-
1077	308712,9	4310290,5	Картометриче ский метод	5	-
1078	308699,3 8	4310258	Картометриче ский метод	5	-
1079	308688,7 8	4310246	Картометриче ский метод	5	-
1080	308673,5	4310238,5	Картометриче ский метод	5	-
1081	308620,6	4310230,5	Картометриче ский метод	5	-
1082	308611,2	4310212,5	Картометриче ский метод	5	-
1083	308611,1	4310179,5	Картометриче ский метод	5	-
1084	308597,9 3	4310157	Картометриче ский метод	5	-
1085	308603,1 5	4310142	Картометриче ский метод	5	-
1086	308617,8	4310126,5	Картометриче ский метод	5	-
1087	308648,2	4310120,5	Картометриче ский метод	5	-
1088	308657,5 7	4310109	Картометриче ский метод	5	-
1089	308648,2	4310083,5	Картометриче ский метод	5	-

1090	308630,3	4310069,5	Картометрический метод	5	-
1091	308616,1 3	4310072	Картометрический метод	5	-
1092	308572,6	4310109	Картометрический метод	5	-
1093	308518,8 5	4310123	Картометрический метод	5	-
1094	308504,9	4310134,5	Картометрический метод	5	-
1095	308503,2 5	4310155	Картометрический метод	5	-
1096	308529,1 3	4310231	Картометрический метод	5	-
1097	308526,6	4310240	Картометрический метод	5	-
1098	308514,5	4310246	Картометрический метод	5	-
1099	308479	4310235,5	Картометрический метод	5	-
1100	308375,1	4310157,5	Картометрический метод	5	-
1101	308299,4	4310136,5	Картометрический метод	5	-
1102	308291,1 6	4310127	Картометрический метод	5	-
1103	308289,5	4310114,5	Картометрический метод	5	-
1104	308307,2 8	4310094	Картометрический метод	5	-
1105	308337,4	4310093,5	Картометрический метод	5	-
1106	308386	4310121,5	Картометрический метод	5	-

1107	308395,0 3	4310119	Картометриче ский метод	5	-
1108	308399,0 6	4310101	Картометриче ский метод	5	-
1109	308361,9 7	4309983	Картометриче ский метод	5	-
1110	308352,7 5	4309967	Картометриче ский метод	5	-
1111	308342,2 2	4309965	Картометриче ский метод	5	-
1112	308332,8 8	4309972	Картометриче ский метод	5	-
1113	308306,9	4310022,5	Картометриче ский метод	5	-
1114	308294,4 7	4310026	Картометриче ский метод	5	-
1115	308284,6 6	4310018	Картометриче ский метод	5	-
1116	308284,2 2	4310005	Картометриче ский метод	5	-
1117	308299,5	4309972,5	Картометриче ский метод	5	-
1118	308297,4	4309954,5	Картометриче ский метод	5	-
1119	308232,8 2	4309879	Картометриче ский метод	5	-
1120	308215,8	4309848,5	Картометриче ский метод	5	-
1121	308225,9 3	4309826	Картометриче ский метод	5	-
1122	308259,2	4309812,5	Картометриче ский метод	5	-
1123	308260,8 4	4309799	Картометриче ский метод	5	-

1124	308241,5 6	4309791	Картометриче ский метод	5	-
1125	308208,5	4309805,5	Картометриче ский метод	5	-
1126	308198	4309801	Картометриче ский метод	5	-
1127	308175,1 8	4309776	Картометриче ский метод	5	-
1128	308160,1	4309770,5	Картометриче ский метод	5	-
1129	308079,5 9	4309777	Картометриче ский метод	5	-
1130	308066,9 4	4309770	Картометриче ский метод	5	-
1131	308061,7	4309757,5	Картометриче ский метод	5	-
1132	308069,6 6	4309743	Картометриче ский метод	5	-
1133	308104,9 7	4309720	Картометриче ский метод	5	-
1134	308203,0 6	4309679	Картометриче ский метод	5	-
1135	308205,3	4309664,5	Картометриче ский метод	5	-
1136	308188,1 9	4309618	Картометриче ский метод	5	-
1137	308200,5	4309570	Картометриче ский метод	5	-
1138	308197,5	4309550	Картометриче ский метод	5	-
1139	308183,2 5	4309537	Картометриче ский метод	5	-
1140	308167,6	4309536,5	Картометриче ский метод	5	-

1141	308155,5 6	4309550	Картометриче ский метод	5	-
1142	308137,3 2	4309588	Картометриче ский метод	5	-
1143	308124,7 8	4309595	Картометриче ский метод	5	-
1144	308101,9	4309592,5	Картометриче ский метод	5	-
1145	308095,7 5	4309585	Картометриче ский метод	5	-
1146	308096,5	4309560,5	Картометриче ский метод	5	-
1147	308084,1 5	4309543	Картометриче ский метод	5	-
1148	308066,5	4309535	Картометриче ский метод	5	-
1149	308036,4	4309537,5	Картометриче ский метод	5	-
1150	308021,4	4309524,5	Картометриче ский метод	5	-
1151	308013,3	4309489,5	Картометриче ский метод	5	-
1152	308025,9	4309433,5	Картометриче ский метод	5	-
1153	308020,8	4309418,5	Картометриче ский метод	5	-
1154	308003,1	4309396,5	Картометриче ский метод	5	-
1155	308002,1	4309381,5	Картометриче ский метод	5	-
1156	307982,7 2	4309373	Картометриче ский метод	5	-
1157	307930,9 7	4309387	Картометриче ский метод	5	-

1158	307908,5	4309379,5	Картометрический метод	5	-
1159	307905,3 5	4309370	Картометрический метод	5	-
1160	307909,5 3	4309360	Картометрический метод	5	-
1161	307930,4 4	4309340	Картометрический метод	5	-
1162	307939,8 4	4309330	Картометрический метод	5	-
1163	307938,8	4309303,5	Картометрический метод	5	-
1164	307922,5 9	4309293	Картометрический метод	5	-
1165	307906,3	4309275,5	Картометрический метод	5	-
1166	307905,8 8	4309245	Картометрический метод	5	-
1167	307926,2	4309229,5	Картометрический метод	5	-
1168	307960,1	4309225,5	Картометрический метод	5	-
1169	307972,7	4309199,5	Картометрический метод	5	-
1170	307968	4309188,5	Картометрический метод	5	-
1171	307958,1 3	4309186	Картометрический метод	5	-
1172	307891,9	4309186,5	Картометрический метод	5	-
1173	307874,8	4309175,5	Картометрический метод	5	-
1174	307867,4 7	4309160	Картометрический метод	5	-

1175	307869,6	4309150,5	Картометрический метод	5	-
1176	307886,9 7	4309141	Картометрический метод	5	-
1177	307915,3 5	4309143	Картометрический метод	5	-
1178	307932,0 6	4309130	Картометрический метод	5	-
1179	307957,7	4309056,5	Картометрический метод	5	-
1180	307956,5	4309038,5	Картометрический метод	5	-
1181	307948,1	4309028,5	Картометрический метод	5	-
1182	307920,1	4309029,5	Картометрический метод	5	-
1183	307866,5	4309063,5	Картометрический метод	5	-
1184	307778,2	4309072,5	Картометрический метод	5	-
1185	307765,4 4	4309067	Картометрический метод	5	-
1186	307756,5	4309054,5	Картометрический метод	5	-
1187	307756	4309039,5	Картометрический метод	5	-
1188	307778,2	4309026,5	Картометрический метод	5	-
1189	307783,4	4309011,5	Картометрический метод	5	-
1190	307778,5 3	4309001	Картометрический метод	5	-
1191	307750,3	4308978,5	Картометрический метод	5	-

1192	307740,6	4308945,5	Картометрический метод	5	-
1193	307744,2	4308933,5	Картометрический метод	5	-
1194	307770,4	4308907,5	Картометрический метод	5	-
1195	307773,4	4308897,5	Картометрический метод	5	-
1196	307767,3	4308877,5	Картометрический метод	5	-
1197	307742	4308849,5	Картометрический метод	5	-
1198	307743,1	4308821,5	Картометрический метод	5	-
1199	307735,6 9	4308806	Картометрический метод	5	-
1200	307720,2	4308798,5	Картометрический метод	5	-
1201	307674,9 1	4308798	Картометрический метод	5	-
1202	307641,5 9	4308779	Картометрический метод	5	-
1203	307629,2	4308783,5	Картометрический метод	5	-
1204	307606	4308810,5	Картометрический метод	5	-
1205	307545,4	4308801,5	Картометрический метод	5	-
1206	307532,8	4308791,5	Картометрический метод	5	-
1207	307529,9 4	4308776	Картометрический метод	5	-
1208	307534,8 5	4308753	Картометрический метод	5	-

1209	307550,8 1	4308733	Картометриче ский метод	5	-
1210	307591,1	4308709,5	Картометриче ский метод	5	-
1211	307601,5	4308692,5	Картометриче ский метод	5	-
1212	307596,5	4308669,5	Картометриче ский метод	5	-
1213	307562,9	4308606,5	Картометриче ский метод	5	-
1214	307566,8 4	4308576	Картометриче ский метод	5	-
1215	307581,1	4308570,5	Картометриче ский метод	5	-
1216	307644	4308582,5	Картометриче ский метод	5	-
1217	307665,2	4308571,5	Картометриче ский метод	5	-
1218	307673,6	4308556,5	Картометриче ский метод	5	-
1219	307665,8 4	4308531	Картометриче ский метод	5	-
1220	307666,8 4	4308503	Картометриче ский метод	5	-
1221	307659,5	4308490,5	Картометриче ский метод	5	-
1222	307641,7	4308487,5	Картометриче ский метод	5	-
1223	307560,7 8	4308498	Картометриче ский метод	5	-
1224	307547,4	4308490,5	Картометриче ский метод	5	-
1225	307543,4 7	4308470	Картометриче ский метод	5	-

1226	307578,6	4308442,5	Картометрический метод	5	-
1227	307599	4308409,5	Картометрический метод	5	-
1228	307611,3	4308408,5	Картометрический метод	5	-
1229	307634,3 5	4308420	Картометрический метод	5	-
1230	307649,6	4308414,5	Картометрический метод	5	-
1231	307661,8 1	4308399	Картометрический метод	5	-
1232	307669,6	4308376,5	Картометрический метод	5	-
1233	307677,6 3	4308331	Картометрический метод	5	-
1234	307664,5	4308308,5	Картометрический метод	5	-
1235	307606,1 9	4308278	Картометрический метод	5	-
1236	307555,9 1	4308265	Картометрический метод	5	-
1237	307522,7	4308276,5	Картометрический метод	5	-
1238	307505,3 1	4308263	Картометрический метод	5	-
1239	307502,1	4308247,5	Картометрический метод	5	-
1240	307506,8	4308229,5	Картометрический метод	5	-
1241	307532,7 5	4308204	Картометрический метод	5	-
1242	307553,6	4308203,5	Картометрический метод	5	-

1243	307611,5	4308227,5	Картометрический метод	5	-
1244	307626,4 7	4308224	Картометрический метод	5	-
1245	307635,1	4308212,5	Картометрический метод	5	-
1246	307626,5 4	4308131	Картометрический метод	5	-
1247	307619,6 2	4308113	Картометрический метод	5	-
1248	307596	4308093,5	Картометрический метод	5	-
1249	307530,4 7	4308073	Картометрический метод	5	-
1250	307524,3	4308055,5	Картометрический метод	5	-
1251	307540,6	4308045	Картометрический метод	5	-
1252	307594,1	4308043,5	Картометрический метод	5	-
1253	307621,9 1	4308033	Картометрический метод	5	-
1254	307637,7 2	4308018	Картометрический метод	5	-
1255	307643,9 1	4308002	Картометрический метод	5	-
1256	307637	4307991,5	Картометрический метод	5	-
1257	307618,7	4307984,5	Картометрический метод	5	-
1258	307563,2 8	4307992	Картометрический метод	5	-
1259	307550,9	4307986,5	Картометрический метод	5	-

1260	307550,9	4307969,5	Картометрический метод	5	-
1261	307583,7 8	4307944	Картометрический метод	5	-
1262	307590,8 1	4307924	Картометрический метод	5	-
1263	307579	4307910,5	Картометрический метод	5	-
1264	307520,4	4307877,5	Картометрический метод	5	-
1265	307505,5 3	4307850	Картометрический метод	5	-
1266	307509,6	4307814,5	Картометрический метод	5	-
1267	307571,4	4307731,5	Картометрический метод	5	-
1268	307574,1	4307713,5	Картометрический метод	5	-
1269	307560,6	4307699,5	Картометрический метод	5	-
1270	307545,6	4307695,5	Картометрический метод	5	-
1271	307505,6	4307717,5	Картометрический метод	5	-
1272	307470,0 9	4307718	Картометрический метод	5	-
1273	307457,2 5	4307713	Картометрический метод	5	-
1274	307441,2	4307696,5	Картометрический метод	5	-
1275	307439,1	4307680,5	Картометрический метод	5	-
1276	307447,5 6	4307663	Картометрический метод	5	-

1277	307482,0 7	4307630	Картометриче ский метод	5	-
1278	307499,5	4307571,5	Картометриче ский метод	5	-
1279	307495,1	4307554	Картометриче ский метод	5	-
1280	307482,3 5	4307545	Картометриче ский метод	5	-
1281	307424,6 2	4307528	Картометриче ский метод	5	-
1282	307396,3	4307528,5	Картометриче ский метод	5	-
1283	307373,3 1	4307549	Картометриче ский метод	5	-
1284	307360,4 7	4307595	Картометриче ский метод	5	-
1285	307343,3	4307604,5	Картометриче ский метод	5	-
1286	307329,6	4307590,5	Картометриче ский метод	5	-
1287	307328	4307564,5	Картометриче ский метод	5	-
1288	307316,1	4307536,5	Картометриче ский метод	5	-
1289	307315,6	4307516,5	Картометриче ский метод	5	-
1290	307323,4	4307505	Картометриче ский метод	5	-
1291	307348,6	4307502	Картометриче ский метод	5	-
1292	307424,0 6	4307469	Картометриче ский метод	5	-
1293	307487,2 2	4307465	Картометриче ский метод	5	-

1294	307502,7 8	4307443	Картометриче ский метод	5	-
1295	307502,2	4307420,5	Картометриче ский метод	5	-
1296	307490,8 5	4307377	Картометриче ский метод	5	-
1297	307486	4307328,5	Картометриче ский метод	5	-
1298	307479,6 2	4307317	Картометриче ский метод	5	-
1299	307462,5 9	4307317	Картометриче ский метод	5	-
1300	307442,2 5	4307345	Картометриче ский метод	5	-
1301	307421,4 4	4307345	Картометриче ский метод	5	-
1302	307405,7 2	4307332	Картометриче ский метод	5	-
1303	307399,6	4307318,5	Картометриче ский метод	5	-
1304	307409,8 1	4307276	Картометриче ский метод	5	-
1305	307401,6	4307259	Картометриче ский метод	5	-
1306	307373,9	4307253,5	Картометриче ский метод	5	-
1307	307335,5 9	4307269	Картометриче ский метод	5	-
1308	307325,3 7	4307267	Картометриче ский метод	5	-
1309	307315,2 2	4307251	Картометриче ский метод	5	-
1310	307330,5	4307215,5	Картометриче ский метод	5	-

1311	307319,5	4307185,5	Картометрический метод	5	-
1312	307322,3 7	4307167	Картометрический метод	5	-
1313	307332,7	4307156,5	Картометрический метод	5	-
1314	307383,9	4307130,5	Картометрический метод	5	-
1315	307402,0 3	4307107	Картометрический метод	5	-
1316	307405,5 9	4307089	Картометрический метод	5	-
1317	307396,6	4307068,5	Картометрический метод	5	-
1318	307381	4307056,5	Картометрический метод	5	-
1319	307312,9	4307038,5	Картометрический метод	5	-
1320	307297,2 5	4307026	Картометрический метод	5	-
1321	307295,5	4307008	Картометрический метод	5	-
1322	307309,7	4306969,5	Картометрический метод	5	-
1323	307312,6	4306929,5	Картометрический метод	5	-
1324	307325,7	4306912,5	Картометрический метод	5	-
1325	307355,6	4306894	Картометрический метод	5	-
1326	307367,6	4306873,5	Картометрический метод	5	-
1327	307363,1 9	4306854	Картометрический метод	5	-

1328	307327,3 1	4306816	Картометриче ский метод	5	-
1329	307318,6	4306790,5	Картометриче ский метод	5	-
1330	307325	4306767,5	Картометриче ский метод	5	-
1331	307356,2 5	4306720	Картометриче ский метод	5	-
1332	307357,7 8	4306697	Картометриче ский метод	5	-
1333	307350,7	4306681,5	Картометриче ский метод	5	-
1334	307333,8 4	4306671	Картометриче ский метод	5	-
1335	307280,2	4306702,5	Картометриче ский метод	5	-
1336	307244,3 7	4306708	Картометриче ский метод	5	-
1337	307229,4	4306697	Картометриче ский метод	5	-
1338	307215,0 6	4306671	Картометриче ский метод	5	-
1339	307214	4306649	Картометриче ский метод	5	-
1340	307247,1 3	4306606	Картометриче ский метод	5	-
1341	307254,4	4306575,5	Картометриче ский метод	5	-
1342	307242,3	4306555,5	Картометриче ский метод	5	-
1343	307214,2 2	4306543	Картометриче ский метод	5	-
1344	307198,9	4306522,5	Картометриче ский метод	5	-

1345	307215,9	4306491,5	Картометрический метод	5	-
1346	307214,8 1	4306469	Картометрический метод	5	-
1347	307201,5	4306457,5	Картометрический метод	5	-
1348	307173,4 1	4306450	Картометрический метод	5	-
1349	307163,8	4306431,5	Картометрический метод	5	-
1350	307175,5	4306405,5	Картометрический метод	5	-
1351	307206,6 3	4306378	Картометрический метод	5	-
1352	307223,9	4306352,5	Картометрический метод	5	-
1353	307227,0 6	4306338	Картометрический метод	5	-
1354	307222,2	4306294,5	Картометрический метод	5	-
1355	307204,4 4	4306274	Картометрический метод	5	-
1356	307191,2 2	4306273	Картометрический метод	5	-
1357	307125,5	4306314,5	Картометрический метод	5	-
1358	307097,5 9	4306316	Картометрический метод	5	-
1359	307080,1	4306302,5	Картометрический метод	5	-
1360	307065,1 6	4306277	Картометрический метод	5	-
1361	307060	4306226,5	Картометрический метод	5	-

1362	307050,4	4306203,5	Картометрический метод	5	-
1363	307022	4306178,5	Картометрический метод	5	-
1364	306964	4306173,5	Картометрический метод	5	-
1365	306868,1	4306195,5	Картометрический метод	5	-
1366	306783,9	4306161,5	Картометрический метод	5	-
1367	306711,4 1	4306162	Картометрический метод	5	-
1368	306683,4 6	4306145	Картометрический метод	5	-
1369	306666,2	4306127,5	Картометрический метод	5	-
1370	306656	4306107,5	Картометрический метод	5	-
1371	306630,7 5	4305994	Картометрический метод	5	-
1372	306639,5 4	4305973	Картометрический метод	5	-
1373	306703,8	4305887,5	Картометрический метод	5	-
1374	306713,4 4	4305855	Картометрический метод	5	-
1375	306708,0 6	4305842	Картометрический метод	5	-
1376	306642,5	4305791,5	Картометрический метод	5	-
1377	306619,4	4305758,5	Картометрический метод	5	-
1378	306594,4	4305700,5	Картометрический метод	5	-

1379	306582,5	4305698,5	Картометрический метод	5	-
1380	306551,6	4305715,5	Картометрический метод	5	-
1381	306523,4	4305706,5	Картометрический метод	5	-
1382	306502,7 5	4305688	Картометрический метод	5	-
1383	306478,5	4305647	Картометрический метод	5	-
1384	306404,8 2	4305597	Картометрический метод	5	-
1385	306352,5	4305585,5	Картометрический метод	5	-
1386	306313,6	4305544	Картометрический метод	5	-
1387	306283,5	4305536	Картометрический метод	5	-
1388	306251,3	4305536,5	Картометрический метод	5	-
1389	306216,5 6	4305538	Картометрический метод	5	-
1390	306174,9 4	4305521	Картометрический метод	5	-
1391	306140	4305494,5	Картометрический метод	5	-
1392	306142,1 6	4305461	Картометрический метод	5	-
1393	306176,6	4305424,5	Картометрический метод	5	-
1394	306171,4	4305408,5	Картометрический метод	5	-
1395	306152,6	4305387,5	Картометрический метод	5	-

1396	306125,2	4305372,5	Картометрический метод	5	-
1397	306117,0 3	4305348	Картометрический метод	5	-
1398	306124,3 5	4305325	Картометрический метод	5	-
1399	306127,5	4305313,5	Картометрический метод	5	-
1400	306121,2	4305292,5	Картометрический метод	5	-
1401	306097,1	4305269,5	Картометрический метод	5	-
1402	306084,5 7	4305244	Картометрический метод	5	-
1403	306066,7 8	4305240	Картометрический метод	5	-
1404	306040,6	4305238	Картометрический метод	5	-
1405	306013,3	4305227,5	Картометрический метод	5	-
1406	305985,1	4305228,5	Картометрический метод	5	-
1407	305948,4	4305224,5	Картометрический метод	5	-
1408	305939	4305203,5	Картометрический метод	5	-
1409	305953,3	4305159,5	Картометрический метод	5	-
1410	305989,3	4305117,5	Картометрический метод	5	-
1411	306000,8 1	4305081	Картометрический метод	5	-
1412	306016,5	4305008,5	Картометрический метод	5	-

1413	306018,6 2	4304969	Картометриче ский метод	5	-
1414	306010,2 5	4304950	Картометриче ский метод	5	-
1415	305977,7 8	4304922	Картометриче ский метод	5	-
1416	305972,5	4304896,5	Картометриче ский метод	5	-
1417	306001,5	4304822	Картометриче ский метод	5	-
1418	305989,3 2	4304812	Картометриче ский метод	5	-
1419	305966,2 5	4304813	Картометриче ский метод	5	-
1420	305929,6	4304830,5	Картометриче ский метод	5	-
1421	305907,6	4304826,5	Картометриче ский метод	5	-
1422	305879,3 7	4304798	Картометриче ский метод	5	-
1423	305871	4304749	Картометриче ский метод	5	-
1424	305894	4304711,5	Картометриче ский метод	5	-
1425	305895	4304687,5	Картометриче ский метод	5	-
1426	305852,1	4304626,5	Картометриче ский метод	5	-
1427	305838,5	4304601,5	Картометриче ский метод	5	-
1428	305855,2	4304580,5	Картометриче ский метод	5	-
1429	305901,3	4304598,5	Картометриче ский метод	5	-

1430	305916	4304583,5	Картометрический метод	5	-
1431	305925,4	4304539,5	Картометрический метод	5	-
1432	305958,9 4	4304524	Картометрический метод	5	-
1433	306008,1	4304513,5	Картометрический метод	5	-
1434	306047,9	4304471,5	Картометрический метод	5	-
1435	306057,3	4304443,5	Картометрический метод	5	-
1436	306028,0 3	4304434	Картометрический метод	5	-
1437	305992,4 4	4304461	Картометрический метод	5	-
1438	305966,2	4304446,5	Картометрический метод	5	-
1439	305964,1 6	4304418	Картометрический метод	5	-
1440	305984,0 7	4304394	Картометрический метод	5	-
1441	305981,9	4304359,5	Картометрический метод	5	-
1442	305955,7 8	4304346	Картометрический метод	5	-
1443	305931,7	4304362,5	Картометрический метод	5	-
1444	305916	4304383,5	Картометрический метод	5	-
1445	305877,2 8	4304387	Картометрический метод	5	-
1446	305859,4	4304360,5	Картометрический метод	5	-

1447	305856,3 5	4304320	Картометриче ский метод	5	-
1448	305873,0 9	4304284	Картометриче ский метод	5	-
1449	305850	4304268,5	Картометриче ский метод	5	-
1450	305823,8 7	4304304	Картометриче ский метод	5	-
1451	305796,6 6	4304321	Картометриче ский метод	5	-
1452	305779,9	4304299	Картометриче ский метод	5	-
1453	305778,8	4304267,5	Картометриче ский метод	5	-
1454	305804	4304246,5	Картометриче ский метод	5	-
1455	305833,3	4304227,5	Картометриче ский метод	5	-
1456	305843,7 9	4304209	Картометриче ский метод	5	-
1457	305818,6 6	4304185	Картометриче ский метод	5	-
1458	305795,6 2	4304168	Картометриче ский метод	5	-
1459	305756,8	4304176,5	Картометриче ский метод	5	-
1460	305738,0 3	4304171	Картометриче ский метод	5	-
1461	305697,2	4304135,5	Картометриче ский метод	5	-
1462	305663,7 2	4304124	Картометриче ский метод	5	-
1463	305658,4 7	4304101	Картометриче ский метод	5	-

1464	305668,9	4304092,5	Картометрический метод	5	-
1465	305709,7 8	4304097	Картометрический метод	5	-
1466	305733,8	4304090,5	Картометрический метод	5	-
1467	305735,9 4	4304060	Картометрический метод	5	-
1468	305720,2 5	4304034	Картометрический метод	5	-
1469	305667,9	4304021,5	Картометрический метод	5	-
1470	305634,4 1	4304014	Картометрический метод	5	-
1471	305613,4	4304003,5	Картометрический метод	5	-
1472	305600,9	4303974,5	Картометрический метод	5	-
1473	305627	4303933,5	Картометрический метод	5	-
1474	305621,9 4	4303892	Картометрический метод	5	-
1475	305628,6 6	4303857	Картометрический метод	5	-
1476	305638,5 9	4303806	Картометрический метод	5	-
1477	305665,8 2	4303768	Картометрический метод	5	-
1478	305662,6 6	4303748	Картометрический метод	5	-
1479	305628,1	4303736,5	Картометрический метод	5	-
1480	305567,3 8	4303766	Картометрический метод	5	-

1481	305511,9	4303790	Картометрический метод	5	-
1482	305495,1 6	4303771	Картометрический метод	5	-
1483	305501,4 4	4303720	Картометрический метод	5	-
1484	305541,2	4303709,5	Картометрический метод	5	-
1485	305552,5	4303692,5	Картометрический метод	5	-
1486	305546,4 4	4303657	Картометрический метод	5	-
1487	305547,5	4303632	Картометрический метод	5	-
1488	305534,9 4	4303614	Картометрический метод	5	-
1489	305514	4303610	Картометрический метод	5	-
1490	305464,7 8	4303615	Картометрический метод	5	-
1491	305419,7 8	4303609	Картометрический метод	5	-
1492	305406,1 5	4303583	Картометрический метод	5	-
1493	305404	4303551,5	Картометрический метод	5	-
1494	305385,1	4303533,5	Картометрический метод	5	-
1495	305378,8 8	4303526	Картометрический метод	5	-
1496	305367,2	4303513,5	Картометрический метод	5	-
1497	305369,1	4303481,5	Картометрический метод	5	-

1498	305360,7	4303453,5	Картометрический метод	5	-
1499	305331,6	4303448,5	Картометрический метод	5	-
1500	305304,3	4303478,5	Картометрический метод	5	-
1501	305297,9	4303523,5	Картометрический метод	5	-
1502	305279,1 5	4303549	Картометрический метод	5	-
1503	305258,5	4303554,5	Картометрический метод	5	-
1504	305236,2 2	4303553	Картометрический метод	5	-
1505	305217,9	4303533,5	Картометрический метод	5	-
1506	305213,7 8	4303508	Картометрический метод	5	-
1507	305228,9	4303474,5	Картометрический метод	5	-
1508	305225,2 8	4303456	Картометрический метод	5	-
1509	305202,2 5	4303446	Картометрический метод	5	-
1510	305168,5 6	4303466	Картометрический метод	5	-
1511	305157,8 8	4303461	Картометрический метод	5	-
1512	305152,5	4303448,5	Картометрический метод	5	-
1513	305168,4 4	4303428	Картометрический метод	5	-
1514	305228,4	4303402,5	Картометрический метод	5	-

1515	305237,4	4303390,5	Картометрический метод	5	-
1516	305237,6	4303378,5	Картометрический метод	5	-
1517	305230,2 5	4303369	Картометрический метод	5	-
1518	305191,7 2	4303352	Картометрический метод	5	-
1519	305173,8	4303355,5	Картометрический метод	5	-
1520	305142,2 5	4303378	Картометрический метод	5	-
1521	305130	4303377,5	Картометрический метод	5	-
1522	305116,9 1	4303368	Картометрический метод	5	-
1523	305106,1	4303332	Картометрический метод	5	-
1524	305131,1	4303297,5	Картометрический метод	5	-
1525	305134,2	4303285,5	Картометрический метод	5	-
1526	305126,9	4303262	Картометрический метод	5	-
1527	305088	4303210	Картометрический метод	5	-
1528	305101,1	4303168,5	Картометрический метод	5	-
1529	305098	4303146	Картометрический метод	5	-
1530	305043,8	4303117,5	Картометрический метод	5	-
1531	305015,6 9	4303086	Картометрический метод	5	-

1532	305013,2	4303052,5	Картометрический метод	5	-
1533	305023,4	4303018,5	Картометрический метод	5	-
1534	305013,6	4302979,5	Картометрический метод	5	-
1535	304951,6	4302927,5	Картометрический метод	5	-
1536	304922,7 2	4302876	Картометрический метод	5	-
1537	304871,3	4302859,5	Картометрический метод	5	-
1538	304858,5 9	4302837	Картометрический метод	5	-
1539	304865,8 8	4302802	Картометрический метод	5	-
1540	304911,7	4302810,5	Картометрический метод	5	-
1541	304951,3	4302786,5	Картометрический метод	5	-
1542	304989,7	4302774,5	Картометрический метод	5	-
1543	304997,6 8	4302757	Картометрический метод	5	-
1544	304993	4302746,5	Картометрический метод	5	-
1545	304982	4302737	Картометрический метод	5	-
1546	304954	4302732,5	Картометрический метод	5	-
1547	304920,2 5	4302737	Картометрический метод	5	-
1548	304881,5 3	4302751	Картометрический метод	5	-

1549	304863,3 5	4302749	Картометриче ский метод	5	-
1550	304846,9	4302731,5	Картометриче ский метод	5	-
1551	304842,4	4302713,5	Картометриче ский метод	5	-
1552	304850	4302700,5	Картометриче ский метод	5	-
1553	304883,1	4302679,5	Картометриче ский метод	5	-
1554	304889	4302664	Картометриче ский метод	5	-
1555	304885,8 1	4302651	Картометриче ский метод	5	-
1556	304876,0 3	4302644	Картометриче ский метод	5	-
1557	304852,7	4302647,5	Картометриче ский метод	5	-
1558	304839,6 2	4302641	Картометриче ский метод	5	-
1559	304830,0 6	4302625	Картометриче ский метод	5	-
1560	304825,7 5	4302592	Картометриче ский метод	5	-
1561	304800,5	4302568,5	Картометриче ский метод	5	-
1562	304764,7 5	4302571	Картометриче ский метод	5	-
1563	304736,3	4302580,5	Картометриче ский метод	5	-
1564	304735,4 1	4302544	Картометриче ский метод	5	-
1565	304721,4 4	4302496	Картометриче ский метод	5	-

1566	304756,0 3	4302467	Картометриче ский метод	5	-
1567	304795,4 1	4302466	Картометриче ский метод	5	-
1568	304838,5 3	4302451	Картометриче ский метод	5	-
1569	304848,8	4302428,5	Картометриче ский метод	5	-
1570	304825,4	4302396,5	Картометриче ский метод	5	-
1571	304808,3 1	4302366	Картометриче ский метод	5	-
1572	304801,0 3	4302343	Картометриче ский метод	5	-
1573	304801,3 4	4302320	Картометриче ский метод	5	-
1574	304819	4302275,5	Картометриче ский метод	5	-
1575	304847,9	4302270	Картометриче ский метод	5	-
1576	304895,7 2	4302274	Картометриче ский метод	5	-
1577	304910,7 2	4302258	Картометриче ский метод	5	-
1578	304899,4 7	4302240	Картометриче ский метод	5	-
1579	304881,6 6	4302246	Картометриче ский метод	5	-
1580	304856,3 4	4302246	Картометриче ский метод	5	-
1581	304845	4302231,5	Картометриче ский метод	5	-
1582	304846	4302219,5	Картометриче ский метод	5	-

1583	304867,6	4302207,5	Картометрический метод	5	-
1584	304869,4	4302187,5	Картометрический метод	5	-
1585	304861,9	4302163,5	Картометрический метод	5	-
1586	304868,5 3	4302137	Картометрический метод	5	-
1587	304901,3	4302103,5	Картометрический метод	5	-
1588	304904,1 5	4302081	Картометрический метод	5	-
1589	304900,4	4302069,5	Картометрический метод	5	-
1590	304869,4	4302040,5	Картометрический метод	5	-
1591	304865,7 2	4302022	Картометрический метод	5	-
1592	304879,7 8	4302000	Картометрический метод	5	-
1593	304893,8	4301999,5	Картометрический метод	5	-
1594	304920,1	4302010,5	Картометрический метод	5	-
1595	304937,9	4302006	Картометрический метод	5	-
1596	304943,9 3	4301985	Картометрический метод	5	-
1597	304921,1	4301959,5	Картометрический метод	5	-
1598	304914,5	4301934,5	Картометрический метод	5	-
1599	304883,7 2	4301925	Картометрический метод	5	-

1600	304855,4	4301958	Картометрический метод	5	-
1601	304835,7 8	4301942	Картометрический метод	5	-
1602	304808,3 1	4301893	Картометрический метод	5	-
1603	304790,8 1	4301851	Картометрический метод	5	-
1604	304791,3 4	4301839	Картометрический метод	5	-
1605	304800,5	4301827,5	Картометрический метод	5	-
1606	304859,1 5	4301821	Картометрический метод	5	-
1607	304894,8 4	4301790	Картометрический метод	5	-
1608	304897,5	4301767,5	Картометрический метод	5	-
1609	304875,7 8	4301745	Картометрический метод	5	-
1610	304824,4 7	4301746	Картометрический метод	5	-
1611	304803	4301732,5	Картометрический метод	5	-
1612	304804,2	4301711,5	Картометрический метод	5	-
1613	304831,5	4301685,5	Картометрический метод	5	-
1614	304829,5	4301636,5	Картометрический метод	5	-
1615	304833,8	4301604,5	Картометрический метод	5	-
1616	304864	4301528,5	Картометрический метод	5	-

1617	304941,1	4301479,5	Картометрический метод	5	-
1618	304951,4 3	4301461	Картометрический метод	5	-
1619	304938,4	4301449,5	Картометрический метод	5	-
1620	304896,6 5	4301432	Картометрический метод	5	-
1621	304886,3 4	4301402	Картометрический метод	5	-
1622	304895,5	4301359,5	Картометрический метод	5	-
1623	304935,8 4	4301337	Картометрический метод	5	-
1624	305012,7 8	4301325	Картометрический метод	5	-
1625	305028,6 6	4301318	Картометрический метод	5	-
1626	305053,6	4301281,5	Картометрический метод	5	-
1627	305057,9	4301261,5	Картометрический метод	5	-
1628	305054,4 4	4301246	Картометрический метод	5	-
1629	305036,1 5	4301226	Картометрический метод	5	-
1630	305005,4	4301219,5	Картометрический метод	5	-
1631	304865,7 2	4301233	Картометрический метод	5	-
1632	304823,8	4301247,5	Картометрический метод	5	-
1633	304772,5 4	4301285	Картометрический метод	5	-

1634	304754,1 9	4301285	Картометриче ский метод	5	-
1635	304741,5	4301276,5	Картометриче ский метод	5	-
1636	304740,2 2	4301264	Картометриче ский метод	5	-
1637	304780,2 5	4301202	Картометриче ский метод	5	-
1638	304770,7	4301119,5	Картометриче ский метод	5	-
1639	304788	4301101,5	Картометриче ский метод	5	-
1640	304800,8 1	4301098	Картометриче ский метод	5	-
1641	304862,8 8	4301107	Картометриче ский метод	5	-
1642	304881,3	4301106,5	Картометриче ский метод	5	-
1643	304896	4301098	Картометриче ский метод	5	-
1644	304899,5	4301080,5	Картометриче ский метод	5	-
1645	304887	4301023	Картометриче ский метод	5	-
1646	304870,9 1	4301000	Картометриче ский метод	5	-
1647	304854,7	4300992,5	Картометриче ский метод	5	-
1648	304843,1 5	4300995	Картометриче ский метод	5	-
1649	304835,6 6	4301046	Картометриче ский метод	5	-
1650	304824,5	4301059,5	Картометриче ский метод	5	-

1651	304809	4301064,5	Картометрический метод	5	-
1652	304785,1	4301052,5	Картометрический метод	5	-
1653	304770,3 8	4301036	Картометрический метод	5	-
1654	304767	4301023,5	Картометрический метод	5	-
1655	304770,2	4300958,5	Картометрический метод	5	-
1656	304761,5	4300922,5	Картометрический метод	5	-
1657	304746,6	4300909,5	Картометрический метод	5	-
1658	304715,5	4300906,5	Картометрический метод	5	-
1659	304643,0 6	4300915	Картометрический метод	5	-
1660	304625,4	4300908,5	Картометрический метод	5	-
1661	304629,2 9	4300897	Картометрический метод	5	-
1662	304661,4	4300878,5	Картометрический метод	5	-
1663	304676,5	4300863	Картометрический метод	5	-
1664	304678,5 4	4300845	Картометрический метод	5	-
1665	304669,2 1	4300832	Картометрический метод	5	-
1666	304653,6 6	4300827	Картометрический метод	5	-
1667	304619,3 1	4300849	Картометрический метод	5	-

1668	304606,8	4300850,5	Картометрический метод	5	-
1669	304570,5 6	4300837	Картометрический метод	5	-
1670	304539,4 4	4300816	Картометрический метод	5	-
1671	304536,5 4	4300806	Картометрический метод	5	-
1672	304544,8	4300797,5	Картометрический метод	5	-
1673	304581,5	4300799,5	Картометрический метод	5	-
1674	304607,2 2	4300808	Картометрический метод	5	-
1675	304616,7	4300803,5	Картометрический метод	5	-
1676	304618	4300790,5	Картометрический метод	5	-
1677	304607,5	4300769,5	Картометрический метод	5	-
1678	304613,7 5	4300736	Картометрический метод	5	-
1679	304607,7 5	4300710	Картометрический метод	5	-
1680	304593,6	4300687	Картометрический метод	5	-
1681	304562,5 9	4300659	Картометрический метод	5	-
1682	304529,3 1	4300645	Картометрический метод	5	-
1683	304487,9 7	4300640	Картометрический метод	5	-
1684	304441,2 2	4300643	Картометрический метод	5	-

1685	304426,8 1	4300638	Картометриче ский метод	5	-
1686	304421,5 6	4300630	Картометриче ский метод	5	-
1687	304448,7 2	4300606	Картометриче ский метод	5	-
1688	304452,4	4300588,5	Картометриче ский метод	5	-
1689	304410	4300560	Картометриче ский метод	5	-
1690	304406,6 6	4300527	Картометриче ский метод	5	-
1691	304371,8	4300502,5	Картометриче ский метод	5	-
1692	304333,2	4300463,5	Картометриче ский метод	5	-
1693	304332,1 5	4300454	Картометриче ский метод	5	-
1694	304345,1 8	4300433	Картометриче ский метод	5	-
1695	304340,6	4300417,5	Картометриче ский метод	5	-
1696	304296,4 3	4300409	Картометриче ский метод	5	-
1697	304284,2 8	4300399	Картометриче ский метод	5	-
1698	304284,3 7	4300390	Картометриче ский метод	5	-
1699	304291,0 6	4300385	Картометриче ский метод	5	-
1700	304344,1	4300380,5	Картометриче ский метод	5	-
1701	304350,4	4300350,5	Картометриче ский метод	5	-

1702	304342,5	4300332,5	Картометрический метод	5	-
1703	304322,2 8	4300314	Картометрический метод	5	-
1704	304304,2 2	4300306	Картометрический метод	5	-
1705	304252	4300296,5	Картометрический метод	5	-
1706	304213	4300279	Картометрический метод	5	-
1707	304197,6 5	4300260	Картометрический метод	5	-
1708	304198,8 1	4300237	Картометрический метод	5	-
1709	304208,4	4300223,5	Картометрический метод	5	-
1710	304275,7 8	4300205	Картометрический метод	5	-
1711	304281,6 5	4300195	Картометрический метод	5	-
1712	304278,9 4	4300185	Картометрический метод	5	-
1713	304270,4	4300177,5	Картометрический метод	5	-
1714	304236,7	4300171,5	Картометрический метод	5	-
1715	304171,8	4300177,5	Картометрический метод	5	-
1716	304150,7	4300159,5	Картометрический метод	5	-
1717	304140,8	4300130,5	Картометрический метод	5	-
1718	304185,6	4300076,5	Картометрический метод	5	-

1719	304190,4 4	4300063	Картометриче ский метод	5	-
1720	304187,2	4300049,5	Картометриче ский метод	5	-
1721	304171,8	4300043,5	Картометриче ский метод	5	-
1722	304133,4	4300061,5	Картометриче ский метод	5	-
1723	304117,9 1	4300062	Картометриче ский метод	5	-
1724	304113,2 5	4300051	Картометриче ский метод	5	-
1725	304125	4300008,5	Картометриче ский метод	5	-
1726	304119,5 7	4299988	Картометриче ский метод	5	-
1727	304105,0 9	4299980	Картометриче ский метод	5	-
1728	304018,8 5	4299962	Картометриче ский метод	5	-
1729	304007,6 2	4299968	Картометриче ский метод	5	-
1730	304006,9 3	4299977	Картометриче ский метод	5	-
1731	304019,5 4	4300027	Картометриче ский метод	5	-
1732	304016,1	4300037,5	Картометриче ский метод	5	-
1733	304006,3	4300044,5	Картометриче ский метод	5	-
1734	303991,5 3	4300037	Картометриче ский метод	5	-
1735	303970,7	4300003,5	Картометриче ский метод	5	-

1736	303959,6	4299995,5	Картометрический метод	5	-
1737	303926,1 9	4300014	Картометрический метод	5	-
1738	303871,8 1	4300006	Картометрический метод	5	-
1739	303861,9	4299991	Картометрический метод	5	-
1740	303874	4299969,5	Картометрический метод	5	-
1741	303934	4299971,5	Картометрический метод	5	-
1742	303946,2	4299964,5	Картометрический метод	5	-
1743	303952,1 2	4299947	Картометрический метод	5	-
1744	303945,7	4299913,5	Картометрический метод	5	-
1745	303905,5	4299892,5	Картометрический метод	5	-
1746	303879,8	4299848,5	Картометрический метод	5	-
1747	303840,7	4299848,5	Картометрический метод	5	-
1748	303814,6	4299828,5	Картометрический метод	5	-
1749	303768,7	4299826,5	Картометрический метод	5	-
1750	303688,1 8	4299792	Картометрический метод	5	-
1751	303675,6	4299795,5	Картометрический метод	5	-
1752	303654,1	4299814	Картометрический метод	5	-

1753	303631,2 2	4299812	Картометриче ский метод	5	-
1754	303597,8 8	4299793	Картометриче ский метод	5	-
1755	303574,4 1	4299768	Картометриче ский метод	5	-
1756	303514,6	4299729,5	Картометриче ский метод	5	-
1757	303496,3 1	4299706	Картометриче ский метод	5	-
1758	303488,9	4299656,5	Картометриче ский метод	5	-
1759	303455,7 5	4299648	Картометриче ский метод	5	-
1760	303401,2	4299645,5	Картометриче ский метод	5	-
1761	303371,7 5	4299621	Картометриче ский метод	5	-
1762	303369,3	4299589,5	Картометриче ский метод	5	-
1763	303375,6	4299569	Картометриче ский метод	5	-
1764	303372,4 4	4299574	Картометриче ский метод	5	-
1765	303397,6 2	4299528	Картометриче ский метод	5	-
1766	303411,6	4299491,5	Картометриче ский метод	5	-
1767	303408,4 6	4299476	Картометриче ский метод	5	-
1768	303401,3	4299470,5	Картометриче ский метод	5	-
1769	303321	4299466	Картометриче ский метод	5	-

1770	303294,8	4299486,5	Картометрический метод	5	-
1771	303258,5 3	4299486	Картометрический метод	5	-
1772	303245,3 1	4299479	Картометрический метод	5	-
1773	303237,1	4299465,5	Картометрический метод	5	-
1774	303242,6	4299444,5	Картометрический метод	5	-
1775	303265,5	4299418,5	Картометрический метод	5	-
1776	303262,0 9	4299409	Картометрический метод	5	-
1777	303248,2 8	4299403	Картометрический метод	5	-
1778	303209,1	4299411,5	Картометрический метод	5	-
1779	303198,7 8	4299388	Картометрический метод	5	-
1780	303183,0 3	4299371	Картометрический метод	5	-
1781	303082,2 8	4299352	Картометрический метод	5	-
1782	303043,9 7	4299330	Картометрический метод	5	-
1783	303020,5	4299305	Картометрический метод	5	-
1784	302999,5	4299253	Картометрический метод	5	-
1785	303001,8	4299234,5	Картометрический метод	5	-
1786	303007,6 6	4299225	Картометрический метод	5	-

1787	303040,2	4299203,5	Картометрический метод	5	-
1788	303045,7	4299183,5	Картометрический метод	5	-
1789	303030,8	4299175,5	Картометрический метод	5	-
1790	302965,8 1	4299196	Картометрический метод	5	-
1791	302947,9	4299188,5	Картометрический метод	5	-
1792	302941,7 1	4299155	Картометрический метод	5	-
1793	302924,2 2	4299129	Картометрический метод	5	-
1794	302940,0 3	4299098	Картометрический метод	5	-
1795	302916	4299056,5	Картометрический метод	5	-
1796	302920	4299025	Картометрический метод	5	-
1797	302883	4298994,5	Картометрический метод	5	-
1798	302874,9 1	4298976	Картометрический метод	5	-
1799	302878,5 9	4298964	Картометрический метод	5	-
1800	302900,8	4298959,5	Картометрический метод	5	-
1801	302908,8 1	4298950	Картометрический метод	5	-
1802	302874,7 8	4298899	Картометрический метод	5	-
1803	302831,3 1	4298852	Картометрический метод	5	-

1804	302811,2 5	4298805	Картометриче ский метод	5	-
1805	302816,2 8	4298795	Картометриче ский метод	5	-
1806	302828,2	4298793,5	Картометриче ский метод	5	-
1807	302857,2	4298820,5	Картометриче ский метод	5	-
1808	302880,7	4298805,5	Картометриче ский метод	5	-
1809	302880,1	4298782,5	Картометриче ский метод	5	-
1810	302847	4298763,5	Картометриче ский метод	5	-
1811	302837,1 5	4298751	Картометриче ский метод	5	-
1812	302839,9	4298738,5	Картометриче ский метод	5	-
1813	302868,3	4298699,5	Картометриче ский метод	5	-
1814	302850,1	4298671,5	Картометриче ский метод	5	-
1815	302853	4298663	Картометриче ский метод	5	-
1816	302912,3	4298641,5	Картометриче ский метод	5	-
1817	302913,7 2	4298633	Картометриче ский метод	5	-
1818	302888,3	4298624,5	Картометриче ский метод	5	-
1819	302884,5 6	4298612	Картометриче ский метод	5	-
1820	302899	4298601,5	Картометриче ский метод	5	-

1821	302932,5	4298595,5	Картометрический метод	5	-
1822	302925,1	4298567,5	Картометрический метод	5	-
1823	302953,4	4298536,5	Картометрический метод	5	-
1824	302951,9 4	4298488	Картометрический метод	5	-
1825	302931,6 5	4298443	Картометрический метод	5	-
1826	302917,4	4298431,5	Картометрический метод	5	-
1827	302896,2 2	4298430	Картометрический метод	5	-
1828	302867,7	4298417,5	Картометрический метод	5	-
1829	302844	4298399,5	Картометрический метод	5	-
1830	302831,8 1	4298397	Картометрический метод	5	-
1831	302824,8 4	4298402	Картометрический метод	5	-
1832	302811,1	4298435	Картометрический метод	5	-
1833	302787,3 1	4298436	Картометрический метод	5	-
1834	302775,8	4298419,5	Картометрический метод	5	-
1835	302746,2 2	4298267	Картометрический метод	5	-
1836	302738,1 5	4298254	Картометрический метод	5	-
1837	302728,3 1	4298252	Картометрический метод	5	-

1838	302720,6	4298256,5	Картометрический метод	5	-
1839	302704,5 6	4298286	Картометрический метод	5	-
1840	302695,2 8	4298287	Картометрический метод	5	-
1841	302686,5	4298279,5	Картометрический метод	5	-
1842	302678,8 1	4298251	Картометрический метод	5	-
1843	302683,8	4298171,5	Картометрический метод	5	-
1844	302664,5	4298152,5	Картометрический метод	5	-
1845	302634,8 8	4298140	Картометрический метод	5	-
1846	302588,1 9	4298086	Картометрический метод	5	-
1847	302518,8	4298051,5	Картометрический метод	5	-
1848	302517,3	4298037,5	Картометрический метод	5	-
1849	302529,5	4298013	Картометрический метод	5	-
1850	302534,4	4297979,5	Картометрический метод	5	-
1851	302516,4	4297963,5	Картометрический метод	5	-
1852	302492,7 5	4297967	Картометрический метод	5	-
1853	302456,1 9	4297959	Картометрический метод	5	-
1854	302443,6	4297946,5	Картометрический метод	5	-

1855	302445,6 6	4297933	Картометриче ский метод	5	-
1856	302464,0 6	4297928	Картометриче ский метод	5	-
1857	302486,8 5	4297910	Картометриче ский метод	5	-
1858	302488,8 5	4297877	Картометриче ский метод	5	-
1859	302503,5	4297839,5	Картометриче ский метод	5	-
1860	302496,6 3	4297825	Картометриче ский метод	5	-
1861	302478,8	4297822,5	Картометриче ский метод	5	-
1862	302450,7 8	4297855	Картометриче ский метод	5	-
1863	302421,6 8	4297846	Картометриче ский метод	5	-
1864	302397,1	4297856,5	Картометриче ский метод	5	-
1865	302376,2	4297852,5	Картометриче ский метод	5	-
1866	302373,3	4297845,5	Картометриче ский метод	5	-
1867	302376,5 9	4297832	Картометриче ский метод	5	-
1868	302397,3 1	4297821	Картометриче ский метод	5	-
1869	302430,1 9	4297819	Картометриче ский метод	5	-
1870	302445,7 8	4297796	Картометриче ский метод	5	-
1871	302447,8	4297775,5	Картометриче ский метод	5	-

1872	302443,6 3	4297769	Картометриче ский метод	5	-
1873	302432,6 6	4297768	Картометриче ский метод	5	-
1874	302407,4 4	4297788	Картометриче ский метод	5	-
1875	302391,6 9	4297791	Картометриче ский метод	5	-
1876	302373,1	4297786,5	Картометриче ский метод	5	-
1877	302341,5	4297767	Картометриче ский метод	5	-
1878	302323,4 3	4297748	Картометриче ский метод	5	-
1879	302316,0 9	4297728	Картометриче ский метод	5	-
1880	302329,8	4297717,5	Картометриче ский метод	5	-
1881	302363,2	4297720,5	Картометриче ский метод	5	-
1882	302378,4	4297713	Картометриче ский метод	5	-
1883	302380,4	4297693,5	Картометриче ский метод	5	-
1884	302374,1	4297682,5	Картометриче ский метод	5	-
1885	302269,9 4	4297613	Картометриче ский метод	5	-
1886	302242,5	4297582	Картометриче ский метод	5	-
1887	302247,5	4297567	Картометриче ский метод	5	-
1888	302304,3 1	4297491	Картометриче ский метод	5	-

1889	302319,2 2	4297455	Картометриче ский метод	5	-
1890	302315,4 1	4297397	Картометриче ский метод	5	-
1891	302268,5 3	4297325	Картометриче ский метод	5	-
1892	302266,8	4297277,5	Картометриче ский метод	5	-
1893	302257,2 8	4297234	Картометриче ский метод	5	-
1894	302262,5 9	4297196	Картометриче ский метод	5	-
1895	302257,5	4297170,5	Картометриче ский метод	5	-
1896	302232,6 2	4297127	Картометриче ский метод	5	-
1897	302221,8 7	4297094	Картометриче ский метод	5	-
1898	302195,9	4297056,5	Картометриче ский метод	5	-
1899	302172,5 6	4296970	Картометриче ский метод	5	-
1900	302155,8 5	4296957	Картометриче ский метод	5	-
1901	302107,1	4296949	Картометриче ский метод	5	-
1902	302103	4296939,5	Картометриче ский метод	5	-
1903	302116,1	4296913,5	Картометриче ский метод	5	-
1904	302115,5	4296898,5	Картометриче ский метод	5	-
1905	302063,2	4296852,5	Картометриче ский метод	5	-

1906	302064,2 8	4296827	Картометриче ский метод	5	-
1907	302089,5 9	4296802	Картометриче ский метод	5	-
1908	302094,9 6	4296789	Картометриче ский метод	5	-
1909	302076,2	4296741,5	Картометриче ский метод	5	-
1910	302040	4296697,5	Картометриче ский метод	5	-
1911	301975,1	4296667,5 2	Картометриче ский метод	5	-
1912	301952,6 8	4296647	Картометриче ский метод	5	-
1913	301924,1	4296603,5	Картометриче ский метод	5	-
1914	301924,1	4296586	Картометриче ский метод	5	-
1915	301964,5	4296542,5	Картометриче ский метод	5	-
1916	301969,7 8	4296523	Картометриче ский метод	5	-
1917	301955,2	4296499,5	Картометриче ский метод	5	-
1918	301905,2	4296471,5	Картометриче ский метод	5	-
1919	301891,0 6	4296411	Картометриче ский метод	5	-
1920	301858,3 1	4296367	Картометриче ский метод	5	-
1921	301852,9	4296329,5	Картометриче ский метод	5	-
1922	301828,9 1	4296288	Картометриче ский метод	5	-

1923	301832,5 3	4296250	Картометриче ский метод	5	-
1924	301813,6	4296219,5	Картометриче ский метод	5	-
1925	301812,6	4296199,5	Картометриче ский метод	5	-
1926	301821,1	4296174,5	Картометриче ский метод	5	-
1927	301846,0 9	4296149	Картометриче ский метод	5	-
1928	301850,5 6	4296123	Картометриче ский метод	5	-
1929	301822,5 7	4296032	Картометриче ский метод	5	-
1930	301816,2	4295975,5	Картометриче ский метод	5	-
1931	301798,4	4295937,5	Картометриче ский метод	5	-
1932	301794,6 6	4295915	Картометриче ский метод	5	-
1933	301821,4 7	4295842	Картометриче ский метод	5	-
1934	301822,7	4295818,5	Картометриче ский метод	5	-
1935	301817,5	4295805,5	Картометриче ский метод	5	-
1936	301797,6	4295795,5	Картометриче ский метод	5	-
1937	301749,3 4	4295816	Картометриче ский метод	5	-
1938	301723,5	4295816,5	Картометриче ский метод	5	-
1939	301680,6 9	4295788	Картометриче ский метод	5	-

1940	301637,3 5	4295768	Картометриче ский метод	5	-
1941	301601,9	4295741,5	Картометриче ский метод	5	-
1942	301556,2 8	4295686	Картометриче ский метод	5	-
1943	301468,3 7	4295611	Картометриче ский метод	5	-
1944	301444,0 9	4295578	Картометриче ский метод	5	-
1945	301438,3 7	4295526	Картометриче ский метод	5	-
1946	301442	4295511	Картометриче ский метод	5	-
1947	301437,2 2	4295485	Картометриче ский метод	5	-
1948	301400,5	4295437,5	Картометриче ский метод	5	-
1949	301377,5	4295386,5	Картометриче ский метод	5	-
1950	301352,4 1	4295367	Картометриче ский метод	5	-
1951	301284,2	4295355,5	Картометриче ский метод	5	-
1952	301251,2 2	4295356	Картометриче ский метод	5	-
1953	301197,9	4295366	Картометриче ский метод	5	-
1954	301149,2 5	4295359	Картометриче ский метод	5	-
1955	301120,6	4295341	Картометриче ский метод	5	-
1956	301090,4	4295287,5	Картометриче ский метод	5	-

1957	301069,7	4295211,5	Картометрический метод	5	-
1958	301065,4	4295155	Картометрический метод	5	-
1959	301074,6 9	4295049	Картометрический метод	5	-
1960	301070,5 4	4295013	Картометрический метод	5	-
1961	301055,2	4294985,5	Картометрический метод	5	-
1962	300989,2	4294962,5	Картометрический метод	5	-
1963	300928	4294909,5	Картометрический метод	5	-
1964	300781	4294901	Картометрический метод	5	-
1965	300757,8 1	4294889	Картометрический метод	5	-
1966	300719,7 8	4294856	Картометрический метод	5	-
1967	300674,4	4294849,5	Картометрический метод	5	-
1968	300641,8	4294814,5	Картометрический метод	5	-
1969	300607,9	4294799,5	Картометрический метод	5	-
1970	300587,9	4294766,5	Картометрический метод	5	-
1971	300547,7 5	4294738	Картометрический метод	5	-
1972	300542,5	4294728	Картометрический метод	5	-
1973	300544,7	4294710,5	Картометрический метод	5	-

1974	300587,9	4294690,5	Картометрический метод	5	-
1975	300600,28	4294657	Картометрический метод	5	-
1976	300590,56	4294634	Картометрический метод	5	-
1977	300551,12	4294599	Картометрический метод	5	-
1978	300546,9	4294569	Картометрический метод	5	-
1979	300571,19	4294532	Картометрический метод	5	-
1980	300572,56	4294502	Картометрический метод	5	-
1981	300560,1	4294478,5	Картометрический метод	5	-
1982	300556,54	4294460	Картометрический метод	5	-
1983	300558,82	4294441	Картометрический метод	5	-
1984	300571,1	4294414,5	Картометрический метод	5	-
1985	300573	4294322,5	Картометрический метод	5	-
1986	300587,6	4294268,5	Картометрический метод	5	-
1987	300594,56	4294238	Картометрический метод	5	-
1988	300598,6	4294157,5	Картометрический метод	5	-
1989	300607,38	4294128	Картометрический метод	5	-
1990	300609,2	4294080,5	Картометрический метод	5	-

1991	300636,7 2	4294034	Картометриче ский метод	5	-
1992	300641,7 5	4293996	Картометриче ский метод	5	-
1993	300629,2	4293955,5	Картометриче ский метод	5	-
1994	300616,1	4293907	Картометриче ский метод	5	-
1995	300544,8 4	4293844	Картометриче ский метод	5	-
1996	300527,3	4293772,5	Картометриче ский метод	5	-
1997	300501,8 4	4293714	Картометриче ский метод	5	-
1998	300455,8 1	4293671	Картометриче ский метод	5	-
1999	300447,3 7	4293656	Картометриче ский метод	5	-
2000	300453,2 2	4293610	Картометриче ский метод	5	-
2001	300448,5	4293594,5	Картометриче ский метод	5	-
2002	300381,4 1	4293511	Картометриче ский метод	5	-
2003	300290,6	4293363,5	Картометриче ский метод	5	-
2004	300232,4	4293284,5	Картометриче ский метод	5	-
2005	300181,3	4293236,5	Картометриче ский метод	5	-
2006	300084,5	4293183,5	Картометриче ский метод	5	-
2007	300069,5	4293170,5	Картометриче ский метод	5	-

2008	300052,6 3	4293149	Картометриче ский метод	5	-
2009	300755,4 4	4292303	Картометриче ский метод	5	-
2010	301128,7 5	4291881	Картометриче ский метод	5	-
2011	301268,1 6	4291722	Картометриче ский метод	5	-
2012	301331,3	4291697,5	Картометриче ский метод	5	-
2013	302227,8 4	4291633	Картометриче ский метод	5	-
2014	303485,6 6	4291453	Картометриче ский метод	5	-
2015	303879,2 2	4291226	Картометриче ский метод	5	-
2016	305049,3 8	4290667	Картометриче ский метод	5	-
2017	305558,9	4290450,5	Картометриче ский метод	5	-
2018	306161,1 2	4290213	Картометриче ский метод	5	-
2019	307950,7	4289560,5	Картометриче ский метод	5	-
2020	308874,8 1	4289226	Картометриче ский метод	5	-
2021	309078,4	4289141,5	Картометриче ский метод	5	-
2022	309669,5	4288921,5	Картометриче ский метод	5	-
2023	310920,5 9	4288412	Картометриче ский метод	5	-
2024	311892,7	4287996,5	Картометриче ский метод	5	-

2025	312101,8 1	4287903	Картометриче ский метод	5	-
2026	312358,9 7	4287764	Картометриче ский метод	5	-
2027	312587,7 5	4287686	Картометриче ский метод	5	-
2028	312712,4	4287712,5	Картометриче ский метод	5	-
2029	312983	4287842,5	Картометриче ский метод	5	-
2030	313105,0 3	4287877	Картометриче ский метод	5	-
2031	313220,9 7	4287837	Картометриче ский метод	5	-
2032	313221,8 1	4287837	Картометриче ский метод	5	-
2033	313225	4287842,5	Картометриче ский метод	5	-
2034	313390,3 8	4288100	Картометриче ский метод	5	-
2035	313494,1 6	4288324	Картометриче ский метод	5	-
2036	313591,1 9	4288357	Картометриче ский метод	5	-
2037	313629,6	4288490,5	Картометриче ский метод	5	-
2038	313799,9 1	4288694	Картометриче ский метод	5	-
2039	313983	4288983	Картометриче ский метод	5	-
2040	314127,6	4289107,5	Картометриче ский метод	5	-
2041	314215,1 5	4289264	Картометриче ский метод	5	-

2042	314370,1	4289422,5	Картометрический метод	5	-
2043	314501,1 3	4289556	Картометрический метод	5	-
2044	314731,8 4	4289646	Картометрический метод	5	-
2045	314803,2 2	4289741	Картометрический метод	5	-
2046	314839,8	4289898,5	Картометрический метод	5	-
2047	314911,2 5	4290012	Картометрический метод	5	-
2048	315070,1 3	4290198	Картометрический метод	5	-
2049	315141,9 4	4290391	Картометрический метод	5	-
2050	315260,9 4	4290499	Картометрический метод	5	-
2051	315328,6 9	4290566	Картометрический метод	5	-
2052	315467,8 4	4290567	Картометрический метод	5	-
2053	315585	4290612,5	Картометрический метод	5	-
2054	315614,3 1	4290719	Картометрический метод	5	-
2055	315610,6	4291022,5	Картометрический метод	5	-
2056	315888,9 4	4291433	Картометрический метод	5	-
2057	315964	4291557,5	Картометрический метод	5	-
2058	316621,4 7	4292321	Картометрический метод	5	-

2059	316765,9 4	4292513	Картометриче ский метод	5	-
2060	316980,1	4292668,5	Картометриче ский метод	5	-
2061	317061,5	4292825,5	Картометриче ский метод	5	-
2062	317187,0 3	4292947	Картометриче ский метод	5	-
2063	317296,8 7	4293280	Картометриче ский метод	5	-
2064	317824,1	4293809,5	Картометриче ский метод	5	-
2065	317952,3	4294120,5	Картометриче ский метод	5	-
2066	318192,1 8	4294443	Картометриче ский метод	5	-
2067	318284,3	4294537,5	Картометриче ский метод	5	-
2068	318604,1 2	4294983	Картометриче ский метод	5	-
2069	318648,0 6	4295076	Картометриче ский метод	5	-
2070	318748,7	4295204,5	Картометриче ский метод	5	-
2071	318893,4	4295241	Картометриче ский метод	5	-
2072	319178,2 5	4295501	Картометриче ский метод	5	-
2073	319453,6 5	4295845	Картометриче ский метод	5	-
1	319603,7 9	4296061	Картометриче ский метод	5	-
2074	320540,5 4	4306688	Картометриче ский метод	5	-

2075	320683,1	4306806	Картометрический метод	5	-
2076	320717,3 4	4306843	Картометрический метод	5	-
2077	320748,2 2	4306869,5	Картометрический метод	5	-
2078	320687,4 4	4306931	Картометрический метод	5	-
2079	320628,4	4306991	Картометрический метод	5	-
2080	320587,6 9	4307038,5	Картометрический метод	5	-
2081	320534,6 5	4307094,5	Картометрический метод	5	-
2082	320498,8 2	4307062	Картометрический метод	5	-
2083	320482,5 6	4307031	Картометрический метод	5	-
2084	320430,8 7	4306945	Картометрический метод	5	-
2085	320385,4 3	4306983	Картометрический метод	5	-
2086	320305,1 3	4307021,5	Картометрический метод	5	-
2087	320280,7 5	4307007,5	Картометрический метод	5	-
2088	320276,8 8	4307005,5	Картометрический метод	5	-
2089	320277,9 7	4307004	Картометрический метод	5	-
2090	320308,1 6	4306957,5	Картометрический метод	5	-
2091	320301,6 8	4306932	Картометрический метод	5	-

2092	320278,7 2	4306913	Картометриче ский метод	5	-
2093	320234,1 6	4306867	Картометриче ский метод	5	-
2094	320186,5 3	4306819,5	Картометриче ский метод	5	-
2095	320143,6 2	4306782,5	Картометриче ский метод	5	-
2096	320149,0 3	4306746	Картометриче ский метод	5	-
2097	320124,2 8	4306710	Картометриче ский метод	5	-
2098	320110,1 2	4306677,5	Картометриче ский метод	5	-
2099	320129,3 1	4306653	Картометриче ский метод	5	-
2100	320159,3 1	4306643	Картометриче ский метод	5	-
2101	320133	4306604,5	Картометриче ский метод	5	-
2102	320161,1 2	4306574	Картометриче ский метод	5	-
2103	320142,4 7	4306542,5	Картометриче ский метод	5	-
2104	320194,7 5	4306511,5	Картометриче ский метод	5	-
2105	320228,5 6	4306547	Картометриче ский метод	5	-
2106	320261,5	4306531,5	Картометриче ский метод	5	-
2107	320328,6 9	4306577	Картометриче ский метод	5	-
2108	320327,8 7	4306617,5	Картометриче ский метод	5	-

2109	320379,5 9	4306641	Картометриче ский метод	5	-
2110	320397,1 9	4306612	Картометриче ский метод	5	-
2111	320447,5	4306641	Картометриче ский метод	5	-
2112	320482,4 7	4306688	Картометриче ский метод	5	-
2113	320484	4306735	Картометриче ский метод	5	-
2114	320511,5	4306712,5	Картометриче ский метод	5	-
2074	320540,5 4	4306688	Картометриче ский метод	5	-

КонсультантПлюс: примечание.
Нумерация разделов дана в соответствии с официальным текстом документа.

Раздел 4

План границ объекта

